



Obec Dolné Lovčice, SNP 69, 919 27 Dolné Lovčice

IČO:00686301, DIČ: 2021147744, Kód obce: 556661

<http://www.obec-dolnelovcice.sk/>



# PROGRAM

HOSPODÁRSKEHO ROZVOJA A SOCIÁLNEHO ROZVOJA  
OBCE

# DOLNÉ LOVČICE



Názov:	PROGRAM HOSPODÁRSKEHO ROZVOJA A SOCIÁLNEHO ROZVOJA OBCE DOLNÉ LOVČICE NA ROKY 2015 – 2020
Územie: obec: okres: VUC:	DOLNÉ LOVČICE TRNAVA TRNAVSKÝ SAMOSPRÁVNÝ KRAJ
Územný plán obce:	<i>rozpracovaný</i>
Dátum schválenia a publikovania:	..... 2015
Dátum platnosti:	1.7.2015 do 31.12.2020
Verzia	01
Pečiatka, Podpis štatutárneho zástupcu:	..... František Juriš, starosta obce



<b>ZÁMER SPRACOVANIA PHSR</b>	
Názov dokumentu:	<b>PROGRAM HOSPODÁRSKEHO ROZVOJA A SOCIÁLNEHO ROZVOJA OBCE DOLNÉ LOVČICE NA ROKY 2015 – 2020</b>
Zadávatel':	obecné zastupiteľstvo obce Dolné Lovčice štatutárny zástupca: František Juriš, starosta obce
Forma spracovania:	externe spracoval projektový tím a partner územnej spolupráce: Združenie pre rozvoj mikroregiónu Vážska vodná cesta Hlohovec s pomocou externých odborníkov a pracovníkov samosprávy obce
Riadenie procesu spracovania:	projektový tím zodpovedný: Ing. Michal Pikus, vedúci projektu prieběžná komunikácia so samosprávou obce a verejnosťou
Obdobie spracovania:	04/2015 – 07/2015 harmonogram spracovania: analýza – 04/2015    návrh - 06/2015    schválenie - 07/2015
Financovanie spracovania:	Financované z vlastných zdrojov zadávateľa - obce Náklady na získanie informačných podkladov – štatistiky, analýzy, prognózy, náklady na stretnutia, publicitu a tlač sú súčasťou vecných nákladov externého partnera

*Formulár Ú 2 - Zámer spracovania PRO*

Program hospodárskeho rozvoja a sociálneho rozvoja obce Dolné Lovčice /ďalej PHSR/ je spracovaný v súlade so Zákonom o podpore regionálneho rozvoja č. 539/2008 Z.z. zo dňa 4. novembra 2008 v znení Zákona č. 309/2014 Z.z. zo dňa 15. októbra 2014.

**Obsah:**

<b>1. Úvod</b> .....	<b>4</b>
<b>2. Analýza súčasného stavu rozvoja obce</b> .....	<b>6</b>
2.1. Sociálno ekonomická analýza obce .....	13
2.2. Analýza vonkajšieho prostredia .....	32
2.3. Zhodnotenie realizovaných opatrení rozvoja územia .....	36
2.4. SWOT analýza .....	41
2.5. Kľúčové disparity a hlavné faktory rozvoja .....	44
<b>3. Stratégia rozvoja obce</b> .....	<b>48</b>
3.1. Vízia rozvoja obce, ciele a priority .....	49
3.2. Opatrenia a aktivity .....	51
<b>4. Rozvojová stratégia a projekty</b> .....	<b>57</b>
4.1. Popis a obsah rozvojových projektov .....	57
4.2. Ukazovatele výsledkov a dopadov projektov .....	62
<b>5. Zabezpečenie realizácie PHSR</b> .....	<b>65</b>
5.1. Inštitucionálne a organizačné zabezpečenie implementácie .....	65
5.2. Model implementácie PHSR .....	68
5.3. Systém monitorovania a hodnotenia projektov .....	70
5.4. Harmonogram realizácie jednotlivých opatrení a projektov .....	72
<b>6. Finančný plán PHSR</b> .....	<b>77</b>
6.1. Rozdelenie financií na programovacie obdobie .....	83
6.2. Finančný rámec PHSR .....	86
6.3. Model viaczdrojového financovania projektov .....	91
6.4. Hodnotiace tabuľky pre výber projektov .....	93
<b>7. Záver</b> .....	<b>94</b>
Prílohy .....	96



## 1. ÚVOD

Program hospodárskeho rozvoja a sociálneho rozvoja obce (ďalej len „PHSR“) je základným programovým dokumentom riadenia regionálneho rozvoja na miestnej úrovni.

Je strednodobým programovým dokumentom pre plánovité riadenie hospodárskeho a sociálneho rozvoja obce v aktuálnom programovom období riadenia regionálneho rozvoja krajín Európskej únie 2014 – 2020 s výhľadom do roku 2022.

PHSR je zostavený na základe zhodnotenia výsledkov a skúseností s realizáciou PHSRO obce Dolné Lovčice v uplynulom programovom období 2007 – 2013, kedy obec po prvý krát uplatnila systém plánovitého riadenia rozvoja obce prostredníctvom PHSR.

Z vykonanej analýzy uplynulého obdobia vyplýva, že kľúčové disparity budúceho rozvoja obce spočívajú hlavne v neobnovenej a zastaralej základnej infraštruktúre – nutná je rekonštrukcia a modernizácia verejných budov – kultúrneho domu a MŠ a komplexná rekonštrukcia technickej infraštruktúry – hlavne miestnych komunikácií a chodníkov. Stabilitu bývania znižuje najmä nevybudovaný chodník na hlavnej komunikačnej trase ceste III. triedy (ul. SNP). V obci nie je vybudovaná infraštruktúra cestovného ruchu – chýbajú ubytovacie a stravovacie služby pre verejnosť, cyklochodníky a napojenie na okolité cyklo a turistické trasy, v enviroinfraštruktúre chýba zberný dvor na zhodnocovanie bioodpadov. Odstránenie týchto disparít je limitované poskytnutím finančných prostriedkov zo štátneho rozpočtu a využitím fondov EÚ. Ako je v analytickej časti je preukázané, pri súčasnom systéme financovania výkonu štátnej a verejnej správy, obec nemá a nemôže ani výhľadovo vytvoriť dostatok vlastných finančných zdrojov na riešenie existujúcich disproporcií a súčasných základných potrieb jej rozvoja, hlavne v technickej infraštruktúre.

Tento PHSR určuje víziu budúceho postavenia obce ako rozvinutého vidieckeho osídlenia, formuluje a záväzne stanovuje stratégiu rozvoja obce na roky 2015 – 2020 s výhľadom do roku 2022 (n+2).

V programovej časti určuje rozvojové ciele a priority hospodárskeho, sociálneho a environmentálneho rozvoja obce a špecifikuje najdôležitejšie opatrenia investičného i neinvestičného charakteru, ktorými bude zabezpečené ich dosiahnutie.



V realizačnej časti určuje PHSR úlohy jednotlivých aktérov regionálneho rozvoja na miestnej úrovni a postup inštitucionálneho a organizačného zabezpečenia realizácie PHSR, jeho opatrení a rozvojových projektov, vrátane rámcového harmonogramu ich realizácie a systému ich komunikácie, monitorovania a hodnotenia.

Súčasťou PHSR je finančný plán realizácie určujúci možnosti viaczdrojového financovania projektov za účasti miestnych i externých aktérov regionálneho rozvoja vo väzbe na možné zdroje financovania poskytované hlavne prostredníctvom operačných programov nového programového obdobia 2014 – 2020 z fondov Európskej únie a zo štátneho rozpočtu SR ako aj na možné využitie iných externých zdrojov a efektívne využitie vlastných zdrojov v závislosti na ich predpokladanej tvorbe v obecnom rozpočte.

PHSR nadväzuje na príslušné strategické a programové dokumenty podpory regionálneho rozvoja na národnej a regionálnej úrovni. Je spracovaný obsahom, štruktúrou i rozsahom v súlade so Zákonom o podpore regionálneho rozvoja č. 539/2008 Zb. zo 4. 11. 2008 v znení Zákona č. 309/2014 z 15.10.2014 ako aj v súlade s novým Územným plánom regiónu Trnavského samosprávneho kraja (12/2014) a s Národným rozvojovým plánom SR.

Bol vypracovaný v podmienkach postupného ukončovania poskytovania zdrojov z fondov EÚ a ŠR na podporu regionálneho rozvoja v malých obciach z programového obdobia 2007 – 2013 z operačných programov Program rozvoja vidieka, Životné prostredie a z Regionálneho operačného programu, už s minimálnymi aktuálnymi možnosťami čerpania podpory z nich. Bol spracovaný súčasne v období schválených, ale výzvami dosiaľ neiniciovaných nových operačných programov na nové programové obdobie 2014 – 2020. V prípade významných zmien v nových operačných programoch podľa výsledkov ich konečnej negociácie s EK a podľa obsahu aktivít podporovaných z EU fondov v aktuálnych vykonávacích predpisoch bude PHSR aktualizovaný.

PHSR ako základný programový dokument obce bude v novom programovom období dopĺňať územno-plánovacia dokumentáciu a územno-plánovacie podklady pre rozvoj obce, ktoré budú obsiahnuté v Územnom pláne obce. Zámer jeho spracovania je rozpracovaný tak, aby UPN určoval strategické využitie územia a jeho ďalší územný, hospodársky, sociálny a environmentálny rozvoj.

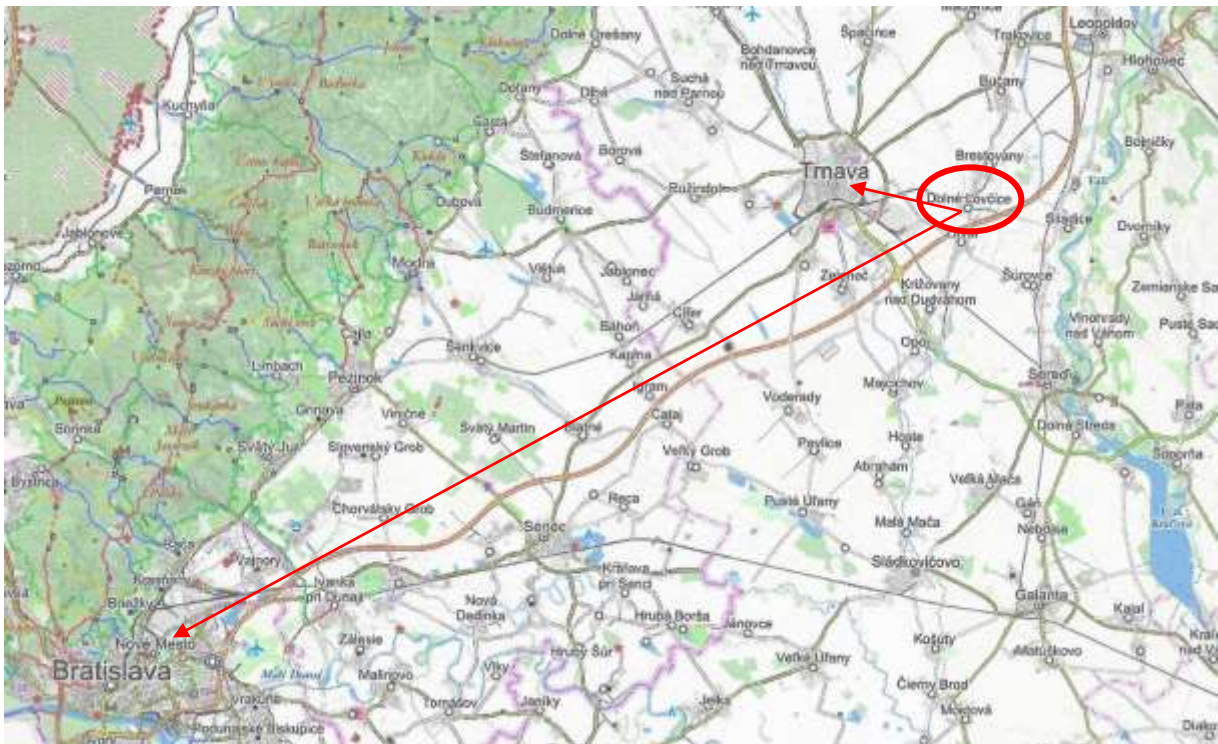
Určenie rozvojových cieľov a priorít obce v tomto PHSR umožní obci aj v rokoch 2015 – 2020 realizovať dlhodobý rozvoj založený na cielenej stratégii a na plánovitých, vzájomne koordinovaných rozhodnutiach vo forme rozvojových projektov, organizačných a rozpočtových opatrení a akčného plánu ich realizácie.



## 2 . ANALÝZA SÚČASNÉHO STAVU ROZVOJA OBCE

### Poloha obce:

Obec Dolné Lovčice leží na Západnom Slovensku, vo východnej časti Trnavskej pahorkatiny, 6 km východne od krajského mesta Trnava, ktoré je súčasne okresným mestom. V rámci územno-správneho členenia SR patrí obec do okresu Trnava a do Trnavského samosprávneho kraja.



Obr. č. 1. Poloha obce v regióne (zdroj: atlas SR)

Obec je komunikačne priebežná, spojená okresnou cestou III. triedy 0628 Bučany – Sládkovičovo severo-južným smerom so susednými obcami Zavar z juhu a Brestovany (miestna časť Horné Lovčice) zo severu, spevnenou cestou je obec spojená z východu s obcou Siladice. Dopravná dostupnosť z obce ku krajskému mestu Trnava je 9 km, k hlavnému mestu SR – Bratislava je 55 km, dostupnosť najbližšieho medzinárodného mesta a letiska európskeho významu – Viedeň je 135 km – cca 2 hod.



Obec leží v širšom východnom okraji tzv. Stredoeurópskeho regiónu (hospodársky priestor s počtom obyvateľov 5,5 mil., s hlavnými pólami rozvoja Bratislava, Viedeň a Brno), regiónu s vysokým potenciálom rozvoja, táto pozícia regiónu sa v čase sústavne zlepšuje.



Obr. č. 2. Poloha obce v stredoeurópskom regióne (zdroj: PHSR TTSK)

Podľa nového Územného plánu regiónu Trnavského samosprávneho kraja schváleného uznesením zastupiteľstva TTSK č 149/2014/08 zo dňa 17.12.2014 leží obec na regionálnej sídelnej rozvojovej osi piateho stupňa Bučany – Brestovany – Zavar - Križovany nad Dudváhom - Vlčkovce. Obec je podľa UPN–R TTSK zaradená do deviatej - poslednej, najnižšej skupiny centier osídlenia. Je charakterizovaná ako urbanizované centrum štruktúry osídlenia menšieho rozsahu určené predovšetkým na bývanie vo vidieckom a rurálnom prostredí so základnou občianskou vybavenosťou, s lokálnymi hospodárskymi aktivitami v primárnom a terciálnom sektore, s kvalitnými podmienkami na bývanie, ako centrum osídlenia podporujúce trvalú starostlivosť o krajinu a rozvoj krajinnej zelene a vhodné na alokáciu rekreačných, turistických, agroturistických a oddychových aktivít, rozvíjané na základe lokálnych a mikroregionálnych špecifik.



Obr. č. 3. Charakteristika osídlenia (zdroj: UPN-R TTSK)

Katastrálne územie obce leží na východnom okraji okresu Trnava na hranici s okresom Hlohovec. V rámci okresu Trnava na severozápade hraničí kataster obce s mestom Trnava, na severe s obcou Brestovany, na juhozápade a juhu s obcou Zavar a v juhovýchodnom bode sa dotýka katastra obce Šúrovce v rámci okresu Trnava. Na východe hraničí s katastrom obce Siladice ležiacej v okrese Hlohovec.



Obr. č. 4. Poloha obce v okrese Trnava. (zdroj: SŠÚ)

Rozlohou i počtom obyvateľov patrí obec medzi malé obce s počtom do 2000 obyvateľov, v súčasnosti má 736 obyvateľov (stav 31.12.2014), t.j. je zaradená v tretej podskupine malých obcí s počtom od 500 do 1000 obyvateľov. Katastrálne územie má





pretiahnutý tvar východo-západným smerom, rozloha katastrálneho územia je 574 ha, z toho zastavané územie má rozlohu 51,77 ha. Priemerná hustota obyvateľstva je 130 osôb/km<sup>2</sup>, nižšia ako okresný priemer (175 osôb/km<sup>2</sup>).

Hlavnú komunikačnú trasu obce tvorí cesta III. triedy č. 0628 Bučany – Sládkovičovo prístupná na severe zo štátnej cesty I. triedy č. 61 Trnava – Piešťany, na ktorú sa napája v obci Bučany. Hlavná komunikačná trasa prechádza stredom zastavanej časti obce severo-južným smerom v celkovej dĺžke cca 1,2 km .

Územie katastra obce sa nachádza v nadmorskej výške od 129 m n.m. (juhovýchodná časť) do 157 m n.m. (severozápadná časť), stred obce – sídlo obecného úradu je v nadmorskej výške 135 m n.m.



Obr. č. 5. Letecký pohľad na stred obce (zdroj: vlastné)

### **Geologické podmienky:**

Katastrálne územie obce leží v severnej časti rozsiahlej Podunajskej nížiny, morfológicky patrí k rovinám s minimálnym prevýšením na aluviálnej nive. Po geologickej stránke prináleží Trnavskej pahorkatine – jej hraničnej východnej časti končiacej nivou potokov Dolná Blava a Dolný Dudvák v pravostrannej nive rieky Váh. Lokalita obce má charakter prírodno-sídlného mikroregiónu nížin - nížinná tabuľa, tabuľovo zvlnená rovina. Reliéf územia je morfológicky málo diferencovaný. Pôvodné morfoštruktúrne tvary sú zotreté v dôsledku intenzívneho obrábania pôdy a mnohých terénnych úprav. Chotár je odlesnený, vo



východnej časti na rovinatej nive Blavy a Dudváhu prevládajú čiernice a černoziemné lužné a nivné pôdy, v západnej časti územia na nízkych svahoch Trnavskej pahorkatiny sa vyskytujú černoziemné pôdy a mocné úrodné čiernicové spraše s dostatkom spodnej vody z pravostranných prítokov Dolnej Blavy – potokov Raštún a Krupský potok obtekajúcich zastavanú časť obce z východu a západu. Hladina podzemnej vody je v nivnej časti ustálená v hĺbke do 3 m pod terénom. Vo vyššie položených častiach územia v severozápadnej časti katastra do 157 m n.m. je hladina spodnej vody v hĺbke do 10 m.

Biotické prostredie obce a okolia je silne pretvorené s prevahou agrárnych ekosystémov a veľkoblokovej ornej pôdy, vykazuje nízku biodiverzitu územia. Na rozmiestnenie a migráciu živočíšstva negatívne vplyvajú technické prvky – diaľnica, cesty a trasy elektrických vedení.

Dominantnú časť územia v katastri obce tvorí primárna – bázická poľnohospodárska pôda. Pôdy sú stredne ťažké, hlboké, bez skeletu, prevažne rovinného charakteru a prevažne bez prejavu plošnej vodnej erózie. Zo strategického pohľadu je potrebné zachovať ich prednostne pre poľnohospodárstvo a výrobu potravín - pestovanie obilnín, kukurice, repky, cukrovej repy a krmovín a doplnkovo špeciálnych plodín.

#### **Klimatické podmienky:**

Územie katastra obce patrí do teplej až veľmi teplej, veľmi suchej, nížinnej klimatickej oblasti (kód regiónu 00, resp.01) s počtom viac ako 237 slnečných dní s teplotou nad 5°C, s priemernou teplotou vo vegetačnom období 16 až 18°C. Priemerná ročná teplota vzduchu dosahuje 10,4°C. Najchladnejším mesiacom je január s teplotou -1 až -2°C a najteplejším júl s priemernou teplotou 21°C. Ročný úhrn zrážok je približne 634 mm. Najvyššie úhrny zrážok sa vyskytujú v letných mesiacoch. Prúdenie vetra je v prízemnej vrstve usmernené orientáciou doliny Váhu. Prevládajúci smer vetra za rok je severozápadný až západný. Rýchlosť vetra sa pohybuje od 3,5 do 9,3 m/s.

#### **Vodstvo a rastlinstvo**

Východná časť katastra obce leží v nížinnom úseku tvorenom nivami potokov Raštún, Dolná Blava a Dolný Dudvák v časti Dudvážska mokrad' na hranici Horného a Dolného Dudváhu v pravostrannom území Dolnovážskej riečnej nivy, ktorá sú súčasťou veľkej Podunajskej nížiny. Západná časť je mierne pahorkatinová, jej stredom preteká zo severu na juh Krupský potok, ktorý sa na južnej hranici katastra spája s potokom Raštún a vteká do Dolnej Blavy.

Územie patrí do nížinnej zóny pahorkatinnej oblasti Trnavskej tabule, resp. Dudvážskej dubovej mokrade, kde sa nachádzajú iba zvyšky lužných lesov v povodí Blavy a Dudváhu, ktoré sú pod správou Lesy SR, š.p. Banská Bystrica, Odštepny závod Smolenice, ich celková



výmera je 12,33 ha. Jediný súvislý lesný porast v juhovýchodnej časti katastra obce má charakter ochranných lesov z drevín listnatých druhov, najmä dub letný, hrab, jaseň, brest a doplnkovo agát, čerešňa vtáčia a pod. V území sú tiež roztrúsené vřbovo-topoľové porasty lužných lesov v okolí potokov, dominujú tu vřby a z krovinných druhov najmä baza čierna, svíb krvavý, hloh. Rastlinstvo územia má charakter úseku panónskych stepí, v bylinnom podraze prevláda hluchavka, prhl'ava dvojdomá, veternica iskerníkovitá, repík, pl'úcnik lekársky, lúčne druhy tráv, ostružina a na vlhkejších pôdach ostrice. Okraje vôd pokrýva trst' obyčajná, pálka širokolistá a pálka úzkolistá a kosatec žltý.

Lesný porast je nevýznamný, nie je bohatý na zver, iba náhodne sa tu vyskytne migrujúca zver srnčia, diviacia, zajac poľný, líška, bažant, prepelica poľná, sova, veverička, kaňa močiarna, myšiak hôrny, užovka stromová. Les i alúviové porasty v okolí potokov sú dôležitou súčasťou vegetácie v poľnohospodársky intenzívne využívanej krajine a jej základným ekologickým stabilizačným prvkom.

## História

Prvá písomná zmienka o obci pochádza z roku 1292, kedy bola pod vtedajším názvom Loch venovaná Nitrianskej kapitule. Obec mala ako dedičné sídlo vo svojej histórii viacero majiteľov – šľachticov z okolia i viacero názvov – z roku 1435 pochádza názov Eghazaslocz, z roku 1446 Alsolocz, v roku 1474 Naghlocz. V rokoch 1773 niesla obec názvy Dolné Lorossicze, v roku 1786 Dolné Locžice, v roku 1808 Dolné Lowcyce a do roku 1920 Dolné Lovčice (maď. Alsólóc). Od roku 1920 sa datuje už iba jeden - terajší názov Dolné Lovčice.

V obci sa nenachádzajú žiadne významnejšie historické pamiatky zapísané v zozname národných kultúrnych pamiatok alebo chránených pamiatok evidovaných pamiatkovým úradom. Medzi kultúrne pamiatky regionálneho významu v evidencii Krajského pamiatkového ústavu sú zaradené miestna zvonica a plastiky svätých – socha Panny Márie a socha sv. Jána Nepomuckého pochádzajúce od neznámeho autora z roku 1799. Rímskokatolícky kostol sv. Gorazda bol v obci zriadený v roku 1994 prestavbou jedného pavilónu bývalej materskej školy. Dom smútku bol postavený v roku 1980.

Z roku 1633 sa zachovala pečať obce o priemere 32 mm ako dôkaz o existencii vlastnej obecnej správy. V pečati sú na štíte časti pluhu - čerieslo a lemeš, pod ktorým je kytička so štyrmi stonkami d'ateliny ako dôkaz poľnohospodárskeho charakteru obce. Rovnaké znaky má i erb obce - modrý štít, žlté čerieslo a lemeš a štyri zelené stonky d'ateliny v kytičke pod lemešom. Erb je od júna 1995 spolu s vlajkou obce zaregistrovaný v heraldickom registri SR.



V štátnom oblastnom archíve v Bratislave je uložená najstaršia písomnosť pochádzajúca z obce z roku 1768 a obsahujúca pečať obce.



Obr. č. 6. Erb a vlajka obce (zdroj:vlastné, archív)

V katastri obce sa nachádza jediný chránený objekt podľa zákona č. 543/2002 Z.z. o ochrane prírody a krajiny - Chránený strom Dolnolovčický brestovec vyhlásený Vyhláškou Krajského úradu životného prostredia Trnava č. 1/2006 z 8. decembra 2006 a rastúci na časti parcely č.121 v katastrálnom území obce (pred obecným úradom). V katastri obce sa nenachádzajú chránené krajinné oblasti ani chránené vtáčie územia.

Novodobý rozvoj obce začal až po oslobodení ČSR po II. svetovej vojne. V roku 1948 vznikla obecná škola s 1. - 4. ročníkom. V roku 1949 vzniklo JRD, v roku 1950 začala svoju činnosť Telovýchovná jednota, v roku 1952 boli položené základy kultúrneho domu. Samostatnosť a vlastný názov mala obec až do roku 1960, kedy sa zlúčila so susednou obcou Horné Lovčice do jednej obce s názvom Lovčice. Zároveň sa zlúčili i obe miestne JRD. V roku 1968 bol svojpomocne vybudovaný obecný vodovod. Ďalším zlučovaním v roku 1975 bola obec pričlenená pod obec Brestovany ako miestna časť Lovčice. To trvalo do roku 1990, kedy sa občania v referende jednohlasne vyjadrili za osamostatnenie obce.

Od 1.1.1991 je obec samostatným samosprávnym útvarom – obcou s pôvodným názvom Dolné Lovčice v okrese Trnava v rámci Trnavského samosprávneho kraja.

V posledných tridsiatich rokoch (po výraznom útlme zamestnanosti v poľnohospodárstve) je obec typickým prímestským vidieckym osídlením so zamestnanosťou prevažne v priemysle, obchode a službách hlavne v priemyselnej zóne mesta Trnava a s doplnkovým miestnym poľnohospodárstvom.



## 2.1. Sociálno-ekonomická analýza obce

### Demografická charakteristika

Prvé dostupné demografické údaje o obci sú známe z roku 1921, kedy pri sčítaní mala obec 647 obyvateľov. V roku 1928 mala obec 92 domov a 667 obyvateľov.

V novodobých dejinách obce mala obec podľa výsledkov sčítania ľudu, domov a bytov v roku 1991 celkom 673 obyvateľov. Podľa výsledkov sčítania obyvateľstva v roku 2001 mala obec celkom 708 obyvateľov.

Vývoj počtu obyvateľov:			
1970:	792		
1980:	648	[rozdiel 1980-1970: <b>-144</b> ]	(úbytok)
1991:	673	[rozdiel 1991-1980: <b>25</b> ]	(prírastok)
2001:	708	[rozdiel 2001-1991: <b>35</b> ]	(prírastok)
2011:	751	[rozdiel 2011-2001: <b>43</b> ]	(prírastok)
2013:	745	[rozdiel 2013-2011: <b>-6</b> ]	(úbytok)

Tab. č.1. - Vývoj osídľovania (zdroj: vlastné)

Vývoj obyvateľstva mal od roku 2003 kedy počet obyvateľov poklesol na 690 do roku 2010 stálu stúpajúcu tendenciu, v posledných štyroch rokoch počet obyvateľov obce mierne klesá, v súčasnosti (31.12.2014) eviduje obec 736 obyvateľov s trvalým pobytom.

Počet obyvateľov k 31.12.	2007	2010	2011	2012	2013	2014
Spolu	717	754	752	750	745	736
z toho muži	361	378	371	373	377	372
ženy	355	376	381	377	368	362
Počet narodených	12	8	3	3	6	9
Počet zomrelých	6	2	7	17	6	10
Prirodzený prírastok	6	6	-4	-14	0	-1
Priťahovaní	11	33	8	20	9	4
Vysťahovaní	8	11	6	8	14	12
Saldo migrácie	3	22	2	12	-5	-8
Celkový prírastok / úbytok obyvateľstva	9	28	-2	-2	-5	-9

Tab. č. 2. - Stav a pohyb obyvateľstva (zdroj: SŠÚ)



Ako vidieť z tabuľky, na poklese obyvateľstva sa podieľa v posledných dvoch rokoch tak pasívna migrácia – vysťahovanie za pracovnými príležitosťami, ako aj výrazne negatívny obrat v prirodzenom prírastku obyvateľstva od roku 2011, zníženie natality.

### Veková štruktúra obyvateľstva:

Pre vývoj vekovej skladby obyvateľstva v posledných rokoch je charakteristický pokles podielu obyvateľstva v predproduktívnom veku, pričom nárast obyvateľstva v produktívnom veku je iba dopadom administratívnych opatrení prijatých na predĺženie veku odchodu do dôchodku a iba druhorade zvýšenou mortalitou od roku 2011, jej dôsledkom však nie je zhoršenie životných podmienok obyvateľstva. Demografický vývoj je regresívny, nakoľko podiel obyvateľstva v poproduktívnom veku je vyšší ako podiel obyvateľov v predproduktívnom veku. V porovnaní s okresným priemerom sú však demografické ukazovatele tiež nepriaznivejšie – podiel obyvateľstva predproduktívneho veku dosahuje v okrese Trnava 13,82 %, podiel obyvateľstva v produktívnom veku je 73 % a v poproduktívnom veku iba 13,19 %.

Počet obyvateľov k 31.12.	2001	%	2011	%
Spolu	717	100	752	100
Muži	351	50	371	49,34
Ženy	366	50	381	50,66
Predproduktívny vek spolu	121	15,5	95	12,63
Produktívny vek spolu	438	62,4	535	71,14
Poproduktívny vek spolu	158	22,1	122	16,22

Tab. č. 3. - Veková štruktúra obyvateľstva (zdroj: SŠÚ)

Produkčný potenciál obyvateľstva obce je neuspokojivý. Rovnako nepriaznivé demografické ukazovatele dosahuje obyvateľstvo obce aj v priemernom veku obyvateľov – 41,25 roka (okres 39,94 roka). Index starnutia obyvateľstva obce je vysoko nad 100 bodov – až 128,42, pričom je extrémne nepriaznivý hlavne u žien – 185,37, u mužov je v priaznivej úrovni 85,19. Všetky hodnoty indexu starnutia sú vysoko nad okresným priemerom – celkom 95,47, z toho ženy 120,98 a muži 71,15.

### Vzdelanostná štruktúra obyvateľstva:

Vo vzdelanostnej štruktúre obyvateľstva došlo podľa výsledkov sčítania v r. 2011 k významnej zmene len administratívnym vykázaním obyvateľov s neukončeným základným vzdelaním



v samostatnej kategórii bez základného vzdelania, od tejto metodologickej zmeny je potrebné abstrahovať. K rastu kvality vzdelania obyvateľov došlo iba v kategóriách úplného stredného učňovského vzdelania a u všetkých kategórií vysokoškolských vzdelaní.

Úroveň vzdelania	SOBD 2001		SOBD 2011	
Celkom	717	%	751	%
Zákl. vzdelanie	109	15,20	121	16,11
Učňovské bez maturity	212	29,57	142	18,91
Stredné odborné bez maturity	142	19,80	75	9,99
Úplné stredné učňovské	3	0,42	27	3,60
Úplné stredné odborné	143	19,94	140	18,64
Úplné stredné všeobecné	40	5,58	30	3,99
Vysokoškolské bakalárske	2	0,28	23	3,06
Vysokoškolské – Mgr., Ing., Dr.	56	7,81	59	7,86
Vysokoškolské doktorandské	1	0,14	2	0,27
Bez základného vzdelania	0	0,00	107	14,25
Nezistené	9	1,26	25	3,33

Tab. č. 4. – Vývoj vzdelanostnej skladby obyvateľstva (zdroj: SŠÚ)

Vzdelanostná úroveň obyvateľstva podľa zisťovania v roku 2011 vo všetkých ukazovateľoch zaostáva za okresným priemerom. Viac ako základné vzdelanie má v obci 69,94 % obyvateľov (v okrese 72,76%), základné vzdelanie a menej má 30,36 % obyvateľov (v okrese 27,24 %), vzdelanie USO s maturitou a vyššie má v obci 37,42 % obyvateľov (v okrese 43,56 %).

#### Národnostné zloženie obyvateľstva:

Národnostné zloženie obyvateľstva je naďalej majoritne slovenské keď podľa výsledkov sčítania obyvateľstva v roku 2011 sa k inej ako slovenskej národnosti hlásia iba traja občania, historicky významnejšie obyvateľstvo maďarskej národnosti zo 17. až 18. storočia úplne vymizlo. Popri absolútnej dominancii slovenského jazyka je u obyvateľstva iba stopové zastúpenie obyvateľstva s iným materinským jazykom (rusínskym, českým a nemeckým).

Ukazovateľ	SODB 2001	SODB 2011
Obyvateľstvo spolu – počet:	708	751
Bývajúce obyv. podľa národností:	%	%
Slovenská %	99,44	96,27
Maďarská %	0,28	0,00
Rómska %	0,00	0,00
Rusínska %	0,00	0,26
Česká %	0,28	0,53
Nemecká %	0,00	0,13
Neuvedená národnosť	0,00	2,79

Tab. č. 5. - Národnostná štruktúra obyvateľstva (zdroj: SŠÚ)

**Náboženské vyznanie obyvateľov:**

Prakticky majoritné zastúpenie obyvateľstva rímskokatolíckeho vyznania sa v obci zachováva i v súčasnom období. Zastúpenie iných vierovyznaní je nevýznamné, cca 10 % obyvateľstva neudáva žiadne vierovyznanie (nárast cca 7 %).

<b>Bývajúce obyvateľstvo podľa náboženského vyznania:</b>	<b>SODB 2001</b>	<b>SODB 2011</b>
Rímskokatolícke %	95,20	87,90
Svedkovia Jehovovi	0,00	1,06
Evanjelické %	0,99	0,80
Gréckokatolícke %	0,00	0,53
Ostatné %	0,00	0,00
Bez vyznania %	1,84	5,59
Nezistené %	0,99	4,12

Tab. č. 6. - Náboženské vyznanie obyvateľstva (zdroj: SŠÚ)

**Sociálna infraštruktúra**

**Zdravotníctvo a sociálne služby:** V obci sa nenachádza žiadne zdravotnícke zariadenie. Obec je zaradená do zdravotného obvodu sídliaceho v obci Zavar. Obyvatelia obce využívajú základnú zdravotnú starostlivosť a pohotovostnú službu vrátane lekární v Zdravotných strediskách Zavar a Brestovany (všeobecný lekár a stomatólog). Ostatná odborná zdravotná starostlivosť je pre občanov dostupná v okresnom a krajskom meste Trnava, ktoré je súčasne spádovou oblasťou pre lôžkovú nemocničnú starostlivosť – fakultná NsP.

Domov dôchodcov sa v obci nenachádza. Obec zabezpečuje umiestnenie starších občanov v Domovoch dôchodcov a Domovoch sociálnej starostlivosti v okresnom meste a v blízkom okolí (Križovany nad Dudváhom).

V obci je zriadená opatrovateľská služba vykonávaná prostredníctvom dvoch zamestnankýň obecného úradu, ktoré poskytujú pomoc starším a chorým obyvateľom obce.

**Školstvo:**

Do roku 1975 bola v obci zriadená Základná škola pre 1 až 9 ročník spoločná pre obce Horné i Dolné Lovčice. Pre trvalý pokles počtu žiakov bola do roku 1990 v prevádzke ZŠ pre 1.-4. ročník, po osamostatnení obce bola ZŠ v roku 1998 zrušená celkom. V súčasnosti v obci nie je žiadna základná škola, obyvatelia využívajú kapacity ZŠ pre 1.-9. ročník v Zavare, resp. doplnkovo v Trnave.

Od roku 1973 je v obci zriadená Materská škola s vlastnou kuchyňou i jedálňou v troch pavilónoch. Pre sústavný pokles počtu detí v predškolskej príprave bol jeden pavilón MŠ v roku 1994 uvoľnený a prestavaný na rímskokatolícky kostol. V druhom pavilóne v





súčasnosti je zriadené komunitné centrum sv. Gorazda - posilňovňa, knižnica a spoločenská miestnosť s kapacitou 45 miest. Pre potreby MŠ je využívaný iba jeden pavilón, prevádzka pre 19 detí je zabezpečená jednosmenne v jednej heterogénnej skupine dvomi učiteľkami a 3 pracovníkmi prevádzky a údržby, ktorí sú zamestnancami obecného úradu. Náklady na činnosť Materskej školy, ktorá nemá právnu subjektivitu, sú financované z rozpočtu obce.

Škola	Počet tried	Počet žiakov	Počet učiteľov
MŠ	1	24	2

Tab. č. 7. – Školstvo (zdroj: vlastné)

Vzdelávanie na úrovni vysokoškolského štúdia je najbližšie dostupné v krajských mestách Trnava (9 km) a Nitra (cca 35 km).

### Občianska vybavenosť:

Základnú občiansku vybavenosť v obci tvorí obecný úrad umiestnený v spoločnej budove s kultúrnym domom, v objekte bola tiež umiestnená verejná knižnica, ktorá pre nezáujem verejnosti zanikla. Občiansku vybavenosť dopĺňa majetok v správe obce, cintorín, dom smútku a kostol sv. Gorazda v správe rímskokatolíckej cirkvi. Obecný úrad poskytuje základné služby správy územia a majetku obce a služby stavebného úradu a matričného úradu. V obci nie je pošta, banka ani bankomat, najbližšia prevádzka pošty je v susednej obci Brestovany. Základnú občiansku vybavenosť obce dopĺňajú súkromné komerčné prevádzky služieb občianskej vybavenosti:

Druh občianskej vybavenosti / služby	Počet subjektov
Predajne potravinárskeho tovaru – zmiešaný tovar	1
Pohostinské odbytové stredisko	2
Prevádzka stolárskej výroby (SZČO)	1
Vzorková predajňa - Výroba nábytku fy Ďuriš	1
Zariadenie pre údržbu a opravy motorových vozidiel	1
Kostol rímskokatolíckej cirkvi (sv. Gorazda)	1
Cintorín	1
Dom smútku	1
Ihriská pre futbal	1
Posilňovňa (centrum u sv. Gorazda)	1
Kultúrny dom	1
Pošta	- (Brestovany)



Autobusové linky miestneho významu	1 (SAD Trnava 207408)
Hotel/penzión/reštaurácia	- (Zavar, Trnava)
Záchranná služba prvej pomoci	- (Trnava)
Všeobecný lekár	- Zavar (MUDr. Bakič, Mudr. Repčeková)
Zubná ambulancia	- Zavar(MUDr.Cuninková)
Zubná technika	1 (M.Švec)
Miestna polícia	- (Zavar)
Stavebný úrad	1 (+Spoločný OÚ Trnava)

Tab. č. 8. – Občianska vybavenosť a služby (zdroj: vlastné)

### Bývanie:

Bývanie je v obci riešené formou súkromných rodinných domov, 1 ks šesťbytovky (byty v osobnom vlastníctve) a 2 ks 9 bytových domov (s bytmi v osobnom vlastníctve) v správe spoločenstva vlastníkov bytov. Individuálna výstavba RD v obci stále pokračuje na individuálnej báze a obec zabezpečuje jej ďalší rozvoj.

Doba obstarania obytnej budovy (RD/byt. domu)	SPOLU: (RD)	Z toho v byt. domoch
Výstavba pred r. 1919	3	
Výstavba 1919 - 1945	23	
Výstavba 1946 – 1960	48	
Výstavba 1961 - 1970	41	
Výstavba 1971 - 1980	36	
Výstavba 1981 - 1990	16	6
Výstavba 1991 - 2000	14	
Výstavba 2001 - 2005	9	
Výstavba 2006 a neskôr	28	18
Nezistené	15	
<b>Spolu</b>	<b>241( 217)</b>	<b>24 /(3)</b>

Tabuľka 9: Veková štruktúra bytového fondu (Zdroj: SŠÚ, SODB 2011+ obec evid.)

Obec v ďalšom období neplánuje výstavbu nájomných bytov, na podporu bývania je nevyhnutná rekonštrukcia a dobudovanie technickej infraštruktúry – prevažnej časti miestnych komunikácií a chodníkov, sociálnej infraštruktúry – obnovou obecných budov MŠ a Kultúrneho domu a dobudovanie environmentálnej infraštruktúry vybudovaním zberného dvora /zberných miest odpadov. Rozvoj osídlenia, ktorý sa zastavil v posledných rokoch



(viď. demografické ukazovatele) chce obec podporiť plánovacou prípravou územia pre výstavbu rodinných domov spracovaním prvého územného plánu obce.

Názov ukazovateľa	Rok 2011+
Objekty spolu	236 popisných čísel
Z toho Obývané	225
Neobývané	6
Prechodne na rekreačné účely	4
Nebytové objekty	20
Byty spolu (rok 2014)	241
Z toho: rodinné domy	217
bytovky	3/ 24

Tab. č. 10. – Bytový fond (zdroj: SŠÚ, obecná štatistika)

Neobývané domy sú nevyužitú dočasne z dôvodu riešenia majetkových vzťahov, rekonštrukcie alebo sú dočasne využívané ako chalupy na rekreačné účely.

#### **Komunitná činnosť, združenia, spolky a záujmové organizácie, šport:**

V obci sú v súčasnosti aktívne 4 spoločenské organizácie a spolky, ktoré vyvíjajú aktivity vo vymedzených oblastiach činnosti:

Názov	Činnosť, zameranie	Počet členov
SPLN občianske združenie	Záujmová činnosť, podpora kultúrneho a spoločenského života	20
Poľovnícke združenie LIPA	Starostlivosť o lesný porast a lesnú zver	14
Jednota spotrebné družstvo	Obchodné služby	100
TJ Družstevník Lovčice	Športové aktivity – futbalový oddiel	30

Tab. č. 11. – Spolky a záujmové organizácie (zdroj: vlastné)

Šport je v obci zastúpený športovým klubom TJ Družstevník Lovčice so sídlom v Dolných Lovčiciach. Klub je účastníkom A skupiny oblastnej súťaže Oblastného futbalového zväzu v Trnave. V priestoroch Materskej školy je zriadené komunitné centrum u sv. Gorazda - pohybové štúdio a posilňovňa pre ženy a mládež.

Možnosť rekreačného využitia a oddychu v prírode poskytuje les o rozlohe 12 ha v juhovýchodnej časti katastra obce.

**Cestovný ruch a turizmus:** V obci nie je turistické zariadenie, ubytovanie ani stravovanie zatiaľ zriadené. Základné služby cestovného ruchu nie sú poskytované ani formou prenájmov



rodinných domov, chalúp, nie je rozvinutá agroturistika. Nie sú vybudované žiadne cykloturistické trasy ani vyznačené napojenie na regionálnu sieť cykloturizmu.

**Kultúra:** Kultúra v obci má príležitostný a miestny charakter. Obec v posledných rokoch v spolupráci s vybranými skupinami obyvateľstva – hlavne s deťmi, dôchodcami a s občianskymi združeniami organizuje pravidelné aktivity pre občanov i návštevníkov obce:

Mesiac	Názov akcie (organizátor)
Január	Posedenie so seniormi Novoročné stretnutie s občanmi
Február	-
Marec	Stolnotenisový turnaj (SPLN)
30. Apríl	Stavanie mája
Máj	Majáles (SPLN) Letečko (MŠ)
Jún	MDD Mesiac poľovníctva (poľovnícke združenie LIPA)
27. Jún	Rozlúčka s predškólakmi
Júl	Výstava poľovníckych trofejí (poľovnícke združenie LIPA)
August	-
September	Hromadný odber krvi - dobrovoľní darcovia
Október	Obecný ples (Obec)
November	Katarínska zábava (SPLN)
december	More je z kvapiek - deň remesiel Mikuláš (Obec) Obecná zabíjačka

Tab. č. 12. – Kalendár podujatí (zdroj: vlastné)

Väčšina kultúrnych podujatí prebieha v Kultúrnom dome, ktorý má kapacitu 150 miest. Priestory kultúrneho domu sa využívajú na spoločenské a športové podujatia, schôdze občianskych združení i na oslavy jubileí občanov, svadby, výstavy a príležitostné predajné akcie súkromných podnikateľov.

Mimoriadnej obľube sa teší novodobá tradícia organizovania výmenných regionálnych slávností obcí mikroregiónu Dudváh, ktorého členom je obec a okolité obce v povodí Dolného Dudváhu – jeho súčasťou sú prezentácie ľudovej tvorby, remesiel a tradícií zo širokého okolia.

V obci nie sú žiadne iné kultúrne zariadenia alebo priestory pre spoločenské akcie okrem kapacít futbalového klubu, používaných v súvislosti so športovými akciami, kapacít komunitného centra u sv. Gorazda s kapacitou 45 stoličiek, posilňovne a klubovne.

Náboženské potreby pre obyvateľov obce sú zabezpečované náboženskými obradmi a aktivitami v rímskokatolíckom kostole sv. Gorazda postaveného rekonštrukciou jedného



pavilónu bývalej materskej školy, je novodobou architektonickou pamiatkou z roku 1994 – ide o prvý kostol na Slovensku zasvätený sv. Gorazdovi, žiakovi sv. Metoda.

### **Hospodársko-ekonomická analýza obce**

Obec podľa stavu k 31.12.2014 hospodári s celkový majetkom v účtovnej nadobúdacej hodnote vo výške 1 607 667 EUR, v netto hodnote 992 162 EUR.

Neobežný majetok v netto účtovnej hodnote 1 595 795 EUR tvorí:

- dlhodobý nehmotný majetok - softvér v hodnote 497 EUR v nulovej netto hodnote,
- dlhodobý hmotný majetok v hodnote 1 396 523 EUR - stavby v hodnote 1 347 258 EUR, (MŠ, dom smútku, kultúrny dom - obecný úrad, verejné osvetlenie, miestne komunikácie a oplotenie), stroje a zariadenia v hodnote 18 861 EUR, pozemky v hodnote 5 135 EUR, drobný dlhodobý HM v hodnote 24 491 EUR a obstarávaný DHM v hodnote 776 EUR,
- dlhodobý finančný majetok vo výške 198 775 EUR ( podielové cenné papere TAVOS)

Obežný majetok obce v celkovej hodnote 11 316 EUR tvoria hlavne vlastné finančné zdroje na bežnom účte a v pokladni vo výške 8 942 EUR.

Majetok obce je krytý vlastnými zdrojmi - vlastným imanom v hodnote 712 451 EUR, záväzkami vo výške 38 031 EUR a výnosmi budúcich období vo výške 241 679 EUR. Cudzie zdroje tvoria 28,2 % zdrojov krytia aktív. Bankové úvery sú v zostatkovej hodnote 20 150,50 EUR, s predpokladom splatenia do 4 rokov, viažu sa na budovanie kanalizácie, z ktorého plynú i záväzok záložného práva k budove kultúrneho domu.

Vzhľadom na vysoký objem vlastných aktív, sa obec z pohľadu dostupnosti úverových zdrojov javí pre finančný sektor i dodávateľov ako dobrý a bezrizikový klient.

Obec hospodári zvyčajne s vyrovnaným rozpočtom obce zostavovaným samosprávou na príslušný rok v rovnakom ročnom objeme príjmov / výdavkov. Účtovný výsledok hospodárenia v roku 2014 v hodnote -34 889 EUR je výnimočnou odchýlkou vyplývajúcou zo zúčtovania oceňovacích rozdielov z kapitálových účastín v celkovej výške -84 089 EUR. Celkové výnosy z bežných transferov zo ŠR a iných subjektov verejnej správy na účte 693, (r.127 VZS 2014) poklesli v roku 2014 medziročne o cca 100 000 EUR.. Reálny výsledok hospodárenia obce ako rozdiel príjmov a výdavkov bol pritom kladný.

### **Príjmy obce:**

Z príjmov bežného rozpočtu obce na príslušný kalendárny rok viac ako tri štvrtiny tvoria dane z príjmu PO, FO, dane z pozemkov a stavieb (za rok 2014 celkom 196 527 EUR z celkových výnosov spolu 255 563 EUR, t.j. až 76,9 % rozpočtu). V bežnom roku 2013 (bez vplyvov



opráv zúčtovania vzťahov so ŠR a VUC na hosp. výsledok) dosahujú daňové výnosy samosprávy cca 60 % z celkových príjmov.

Doplňkovými zdrojmi príjmov obce sú miestne poplatky hlavne za zneškodňovanie TKO a tržby za vlastné výkony – služby poskytované v súvislosti s prevádzkou MŠ. Príjmy z prenájmu majetku obce sú nevýznamné.

Obec nespravuje ani neprevádzkuje žiadny samostatný subjekt podnikateľského zamerania, vlastní podiel v TAVOS, a.s., z ktorého jej plynú nevýznamné dividendy.

Ostatné príjmy do rozpočtu obce sú vo forme dotácií a transferov so ŠR a VUC TTSK.

Podľa údajov Výkazu ziskov a strát za rok 2014 bola štruktúra príjmov obce v posledných dvoch rokoch nasledovná:

účet	Príjmy rozpočtu obce	2014	% podiel	2013	% podiel
60	Tržby za vlastné výkony (z predaja služieb)	6801	2,661	11463	2,967
63	Daňové výnosy a výnosy z poplatkov	198651	77,73	232912	60,29
632	Daňové výnosy samosprávy	196528	76,9	210976	54,61
633	Výnosy z poplatkov	2123	0,831	21936	5,678
64	Ostatné výnosy z prevádzkovej činnosti	466	0,182	0	0
65	Zúčtovanie rezerv a opr. položiek a čas. rozlíšenia	7831	3,064	0	0
66	Finančné výnosy	4	0,002	316	0,082
67	Mimoriadne výnosy	0	0	0	0
69	Výnosy z transferov a rozp. príjmov v Ob a VUC	41810	16,36	141654	36,67
693	Výnosy samosprávy z bežných transferov zo ŠR a i.	25068	9,809	124913	32,33
694	Výnosy z kapitálových transferov zo ŠR a i.	16742	6,551	16742	4,333
6	Príjmy celkom	255563	100	386345	100

Tabuľka č. 13: Príjmy rozpočtu obce 2013 - 2014 (zdroj: vlastné)

### Výdavky obce:

Podstatnú časť výdavkov z bežného rozpočtu obce v posledných dvoch rokoch - cca 41-51% tvorili osobné náklady na správu a zamestnancov obce (celkom 10).

Medziročné zvýšenie miezd zamestnancov bolo vykonané v roku 2014 v súlade s legislatívnou úpravou a bolo kompenzované výrazným znížením nákladov na spotrebované nákupy a služby.



Podľa údajov Výkazu ziskov a strát za rok 2014 bola štruktúra výdavkov obce v posledných dvoch rokoch nasledovná:

účet	Výdavky rozpočtu obce	2014	% podiel	2013	% podiel
50	Spotrebované nákupy	35260	12,1397	69047	20,34
501	Spotreba materiálu	17959	6,18314	43915	12,937
502	Spotreba energie	17301	5,9566	25133	7,4039
51	Služby	38014	13,0879	49534	14,592
52	Osobné náklady	148925	51,2737	142334	41,93
53	Dane a poplatky	105	0,03615	145	0,0427
54	Ostatné náklady na prevádzku	4022	1,38474	5262	1,5501
55	Odpisy, rezervy a opravné položky	63104	21,7262	69665	20,523
56	Finančné náklady	1021	0,35152	3469	1,0219
562	Úroky	572	0,19694	615	0,1812
57	Mimoriadne náklady	0	0	0	0
58	Náklady na transfery	0	0	0	0
5	Výdavky celkom	290451	100	339456	100
	Dan z príjmov	1		11	
	Výsledok hospodárenia	-34889	-12,012	46878	13,81

Tabuľka č.14: Výdavky rozpočtu obce 2013 - 2014 (zdroj: vlastné)

Nárastom osobných nákladov obec posilnila zamestnanosť i predpoklady na rast kvality verejných služieb. V ostatných položkách výdavkov došlo k významným úsporám čo je dôkazom dobrého hospodárenia obce v uplynulom roku. Celkové výdavky obce medziročne poklesli o 49 tis. EUR, t.j. o 14,4 %.

Z pohľadu hospodárskych výsledkov, výšky a štruktúry záväzkov sa javí hospodárenie obce vyvážené, hospodárne a zaručujúce priebežné riešenie aktuálnych bežných potrieb občanov obce. Z pohľadu účelovosti vynakladaných prostriedkov sa rozpočet javí ako statický, nevytvára ani predpoklady pre tvorbu nových vlastných ani pre obstaranie vskajších zdrojov na riešenie disproporcií hlavne v technickej infraštruktúre obce (MK a chodníky, obnova budov). Operatívnymi zmenami rozpočtu je potrebné zaistiť vyčlenenie aspoň minimálneho objemu prostriedkov na prípravu rozvojových aktivít a nových rozvojových projektov obce,



ktoré by mohli byť zdrojom rastu príjmov obce alebo prostriedkom pre obstaranie cudzích zdrojov, tak zo súkromného sektora, ako aj z fondov EÚ a zo štátneho rozpočtu SR.

### Podnikateľské prostredie a zamestnanosť

Podnikateľské prostredie v obci je rozvinuté v rámci jej doterajších možností. Ekonomická situácia sa postupne zlepšuje, jej stav je odrazom oživenia okolitého regiónu a čiastočne i oživenia ekonomiky na území obce. V obci stále pôsobí málo podnikateľských subjektov – tvorcov miestnej zamestnanosti. Jedinou prevádzkou z kategórie stredných podnikov je PD Zavar s výrobnou prevádzkou v stredisku Dolné Lovčice. Významným miestnym podnikateľským subjektom kategórie malých podnikov je firma ĎURIŠ, spol. s r.o. s vlastnou miestnou prevádzkou výroby a predaja nábytku. Ostatní drobní podnikatelia pôsobia väčšinou ako živnostníci alebo občania vykonávajúci slobodné povolania, nevytvárajú pracovné miesta pre obyvateľov obce, čo zďaleka nezabezpečuje absorbovanie miestnej ponuky pracovných síl. Podľa výsledkov zisťovania v rámci SODB v roku 2011 viac ako tri štvrtiny ekonomicky aktívneho obyvateľstva odchádza za prácou mimo obce, dochádza denne do zamestnania predovšetkým do centier ako Trnava, Nitra, Hlohovec a Leopoldov, na ktoré je obec dostatočne dopravne prepojená.

### Podnikateľské subjekty a ich štruktúry:

V obci sa okrem prevádzky poľnohospodárskej firmy PD Zavar a prevádzky firmy Ďuriš, spol. s r.o. na výrobu nábytku nenachádza žiaden významnejší ekonomický subjekt.

Názov podnikateľského subjektu /oblasť	Premet podnikania	Počet zamestnancov
PD ZAVAR	poľnohospodárstvo	24
ĎURIŠ, spol. s r.o.	Výroba nábytku	10
živnostníci	Výroba a montáž nábytku	4
živnostník	Oprava a servis motorových vozidiel	1
Živnostník VÝROBA KERAMIKY	Výroba keramiky a modelov	2

Tab. č. 15. – Podnikateľské subjekty (zdroj: agenda RUZ)

### Odvetvová štruktúra ekonomických subjektov:

Podľa poslednej štatistickej evidencie SODB 2011 a štatistiky RÚZ (register účtovných závierok) má v obci sídlo 146 podnikateľských subjektov z toho 78 je aktívnych (stav





k 31.3.2015). Celkom 20 podnikateľských subjektov je zapísaných v obchodnom registri vo forme s.r.o., z nich iba 5 vytvára miestne pracovné príležitosti.

V živnostenskom registri je registrovaných 53 živnostníkov so sídlami prevádzkarní v obci. Na rozvoji obce sa však táto štruktúra samostatne výraznejšie neprejavuje, nakoľko pôsobí vo vzťahu k nábytkárskej výrobe (cca 5 živností) a čiastočne v maloobchode a pohostinských službách (cca 5 živností), iba v mizivom sortimente služieb pre obyvateľstvo (3 živnosti).

Odvetvie	Počet subjektov
Výroba nábytku, drevovýroba	5
Maloobchod , veľkoobchod	4
Pohostinská činnosť	3
Keramika	2
Kovovýroba	2
Oprava motorových vozidiel, stavebníctvo	á1 spolu2
Predaj tlače, reklama, PC , programovanie	á 1 spolu 7
Ekonom. poradenstvo	2

Tab. č. 16. – Odvetvová štruktúra živností (zdroj: vlastné, agenda RUZ)

### **Zamestnanosť a nezamestnanosť:**

V rokoch 1991-2003 bol v obci i v celom regióne zaznamenaný výrazný rast nezamestnanosti spôsobený redukciami pracovných miest v nosných priemyselných podnikoch hlavne v okresnom a krajskom meste Trnava, v okolitých okresných mestách Hlohovec a Piešťany i v miestnej poľnohospodárskej prvovýrobe bez ich náhrady. Tento vývoj sa v posledných troch rokoch výrazne zlepšil, to však bolo iba čiastočne ovplyvnené tvorbou nových miestnych pracovných príležitostí.

Podľa výsledkov SODB v roku 2011 z ekonomicky aktívneho obyvateľstva dochádza za prácou do zamestnania mimo obce 86,96 % ekonomicky aktívnych osôb. V prvých siedmych odvetviach ekonomických činností je najvyššia zamestnanosť v kategórii verejnej správy, obrany a povinného sociálneho zabezpečenia – 8,15 %, nasleduje poľnohospodárstvo, výroba motorových vozidiel, výroba nábytku, vzdelávanie, veľko a maloobchod s počtom nad 10 zamestnancov. V ďalších 6 ekonomických odvetviach je evidovaných 8 až 9 zamestnancov – stavebníctvo, výroba PC a elektronických výrobkov, skladovanie, výroba kovových konštrukcií, zdravotníctvo a architektonicke a inžinierske činnosti. V ostatných 40 odvetviach ekonomických činností je zamestnanosť od 1 do 7 osôb.



Obyvatelia väčšinou dochádzajú za prácou do okolitých miest, Trnava, Nitra Hlohovec, v obci je len malé množstvo pracovných príležitostí, hlavne v poľnohospodárskej prvovýrobe a vo výrobe nábytku.

Vývoj nezamestnanosti obce	Rok 2007	Rok 2011	Rok 2014
Počet evidovaných nezamestnaných	13	39	30
Hrubá nezamestnanosť	2,91 %	8,66 %	6,20 %

Tab. č. 17. – Vývoj nezamestnanosti (zdroj: SŠÚ)

Do aktivačných prác sa v súčasnosti pod dohľadom obecného úradu zapája 1 zo 7 potenciálne spôsobilých nezamestnaných.

### Využitie krajiny:

Obyvateľstvo obce sa v minulosti zaoberalo prevažne poľnohospodárstvom o čom svedčí i erb obce s poľnohospodárskymi motívami. I v súčasnosti je charakter obce naďalej poľnohospodársky i keď hlavným zdrojom zamestnanosti už nie sú miestne kapacity súčasného hlavného predstaviteľa agrosektora - Poľnohospodárskeho družstva Zavar, stredisko Dolné Lovčice, ale pracovné miesta v priemysle a službách okolitých miest.

Vyplyva to predovšetkým z vysokého podielu poľnohospodárskej pôdy na celkovej ploche katastra obce. Agropodnikateľský subjekt využíva ornú pôdu na intenzívnu rastlinnú výrobu pestovaním hustosiatych obilnín, kukurice, olejní a cukrovej repy. V miestnom hospodárskom stredisku je umiestnená živočíšna výroba (chov cca 350 dojníc) a mechanizačné stredisko. PD Zavar obhospodaruje 2084 ha poľnohospodárskej pôdy v celkom 9 katastroch okolitých obcí. V živočíšnej výrobe sa zameriava na výrobu mlieka a bravčového mäsa, ale i na chov prasníc. Chov dojníc mliekového typu čierostrakatého holsteinského plemena má na PD dlhoročnú tradíciu s využitím najmodernejších technológií. Poľnohospodárska pôda tvorí až 85 % celkovej plochy katastra obce, pritom orná pôda tvorí až 82 %. Zostatok poľnohospodárskej pôdy tvoria hlavne záhrady v blízkosti rodinných domov a trvalo trávnaté porasty, zastúpenie viníc a ovocných sádov je zanedbateľné.

Nepoľnohospodárska pôda tvorí iba 14,9 % rozlohy katastra, podstatnú časť predstavuje zastavané územie intravilánu obce – 9 %. Zostatok nepoľnohospodárskej pôdy tvorí jediný súvislý lesný pozemok, vodné plochy štyroch potokov pretekajúcich územím v smere zo severu na juh a ostatné plochy, na ktorých sú umiestnené komunikácie a verejné priestranstvá a areál poľnohospodárskeho družstva.



Druh pôdy/plochy	Rok 2004		Rok 2014	
	plocha v ha	podiel v %	plocha v ha	podiel v %
<b>Celková výmera katastra</b>	<b>574,0507</b>	<b>100</b>	574,0507	<b>100</b>
<b>Poľnohospodárska pôda</b>	<b>491,975</b>	<b>85,70</b>	488,2684	<b>85,06</b>
Z toho: orná pôda	473,6073	82,50	470,0704	81,89
vinice	0,099	0,02	0,0722	0,01
záhrady	13,6059	2,37	13,7576	2,40
trvalý trávny porast	4,2643	0,74	4,2643	0,74
ovocné sady	0,3985	0,07	0,1039	0,02
<b>Nepoľnohospodárska pôda</b>	<b>82,0757</b>	<b>14,30</b>	85,7823	<b>14,94</b>
Z toho : lesný pozemok	12,3304	2,15	12,3304	2,15
vodná plocha	9,3522	1,63	9,3317	1,63
zastavané územie	47,7318	8,31	51,7697	9,02
ostatné plochy	12,6613	2,21	12,3505	2,15

Tab. č. 18. Zmena skladby katastrálneho územia obce Dolné Lovčice. (zdroj: vlastné, SŠÚ)

Za posledné desaťročie vzrástli plochy zastavaného územia obce o cca 4 ha na úkor poľnohospodárskej pôdy a ostatných plôch predovšetkým v dôsledku intenzívnej výstavy rodinných domov.

V obci pôsobí poľovnícke združenie LIPA, v súčasnosti má 14 členov. Poľovný revír pokrýva celú časť nezastavaného územia obce, sú v ňom zastúpené v prevažnej miere poľnohospodársky využívané polia, v zostatku remízky, vodné plochy a les. V revíri je rozmiestnených niekoľko poľovníckych posedov k lovu zveri, jej pozorovaniu v čase hájenia a za účelom sčítania zveri. K aktivitám združenia patria starostlivosť o lesný porast a zver, poľovačky na zajacov a bažantov a organizácia kultúrno-spoločenských podujatí.

## Technická infraštruktúra a Životné prostredie

### Cestná doprava

Spojenie obce s okolím je zabezpečené hlavnou komunikačnou trasou – cestou III. triedy č. III/0628 Bučany – Sládkovičovo prechádzajúcou zastavanou časťou obce severojužným smerom v celkovej dĺžke cca 1,05 km. Táto je prístupná na severe zo štátnej cesty I. triedy č. I/61 Trnava – Piešťany, na ktorú sa napája v obci Bučany, na juhu je napojená na cestu I. triedy č. I/62 v Sládkovičove. Významnejšie je však jej napojenie v obci Vlčkovce, kde sa napája na rýchlostnú komunikáciu R1 Trnava - Nitra s priamym napojením na križovatke Trnava na diaľnicu D1 Bratislava - Žilina. Obec je tiež spojená cestou III. triedy s obcou



Siladice, kde sa napája na cestu II. triedy E 507 Sereď – Hlohovec s priamym prístupom na diaľnicu D1 v mieste diaľničnej križovatky Hlohovec. Autobusová doprava je zabezpečená jednou miestnou linkou Trnava – Bučany. Uvedené cestné ťahy ponúkajú dopravný potenciál pre kapacitne dostačujúcu hospodársku i rekreačnú dopravu a turizmus.

Obec má vybudované vlastné komunikácie v dĺžke cca 4 km, ich technický stav nie je u cca polovice MK uspokojivý. Dĺžka chodníkov pre peších je cca 3 km, sústredené sú v okolí hlavnej cesty – ul. SNP nie sú súvisle napojené v rovnakej kvalite a vedené sú iprevažne jednostranne, čo ohrozuje dopravnú bezpečnosť a stabilitu bývania.

### **Železničná doprava**

Napriek tomu, že katastrom obce prechádza medzinárodná Magistrálna železničná trať M.120 – Bratislava — Žilina, obec nemá priame napojenie na železničnú sieť.

Najbližším bodom napojenia na vnútornú železničnú dopravu je železničná stanica v susednej obci Brestovany vzdialená cca 3 km. M 120 je dvojkoľajná, elektrifikovaná, v súčasnosti modernizovaná pre rýchlosť 160km/h a prístupná pre medzinárodnú železničnú dopravu zo stanice Trnava vo vzdialenosti cca 10 km alebo zo stanice Leopoldov (12 km).

### **Letecká doprava**

Dostupnosť leteckej dopravy je zabezpečená najbližším letiskom v Piešťanoch vo vzdialenosti 26 km od obce, ktoré však ponúka iba sezónnu leteckú dopravu pre návštevníkov kúpeľného mesta Piešťany.

Najbližšie z obce dostupné letisko pre medzinárodnú leteckú dopravu je v Bratislave vo vzdialenosti cca 55 km. Najbližšie letisko európskeho významu je vo Viedni v Rakúsku vo vzdialenosti cca 115 km.

### **Turizmus a cykloturistika:**

V obci nie sú značené žiadne turistické trasy, turistické chodníky, alebo cyklochodníky. Najbližší prístup na značenú turistickú trasu je v Hlohovci hrebeňom Považského Inovca Hlohovec – Bezovec. Najbližia cyklotrasa je Šúrovce – Trnava – Častá prechádzajúca susednou obcou Zavar vo vzdialenosti cca 3 km, ďalšie cyklotrasy sú južne na ochrannej hrádzi Váhu v smere do Serede s napojením na plánovanú Vážsku cyklomagistrálu, resp. severne od krajského mesta Trnava cyklotrasa 2203 – okruh Malženice – Kátlovce - Dobrá Voda – Brezová pod Bradlom – Krupá- Trnava v dĺžke 73 km. V žiadnom z plánovacích dokumentov KURS, PHSRO alebo UPN-R TTSK ani v stratégii rozvoja cestovného ruchu nie je navrhovaný rozvoj dopravnej infraštruktúry pre cestovný ruch, turizmus alebo cykloturistiku, ktorý by sa dotýkal katastrálneho územia obce. Túto problematiku má obec



záujem účinne riešiť sieťovaním, prípravou a realizáciou rozvojových projektov v rámci pripravovaných aktivít Združenia obcí Dudváh (obce Majcichov, Opoj, Vlčkovce, Križovany nad Dudváhom, Zavar, Dolné Lovčice, Brestovany, Bučany a Trakovice), resp. v regionálnej MAS s rozvojovým centrom v susednej obci Križovany nad Dudváhom, resp. v rámci RIUS, funkčného mestského územia, resp. prímestskej vidieckej zóny okresného a krajského mesta Trnava.

### **Napojenie obce na vonkajšie energetické siete:**

#### **Zásobovanie elektrickou energiou**

Energetickú elektrickú sieť na území obce predstavujú 4 stĺpové trafostanice max. kapacity 630 kVA a rozvody spojené s využívaním elektrickej energie na svetlo a kúrenie.

Kapacity na posilnenie energetickej siete sú v prípade rozvoja dostupné. V katastri obce je umiestnená malá fotovoltaiická elektráreň súkromného podnikateľa, dosiaľ bez výrazného vplyvu na bilanciu využívania el. energie v lokalite.

#### **Zásobovanie plynom**

V obci bola v roku 1991 vybudovaná kompletná plynofikácia obce, v súčasnosti pokrýva cca 95 % potrieb, jej postupné rozširovanie súbežne s budovaním nových odberných miest v nových rodinných alebo bytových domoch je ľahko dostupné.

#### **Zásobovanie pitnou vodou**

V obci bol vybudovaný obecný vodovod v roku 1967, ktorý pokrýva potrebu 100 % všetkých odberných miest. V súčasnosti je vodovodná sieť odovzdaná spoločnosti TAVOS, a.s. ktorá zabezpečuje plynulú prevádzku. Vodné zdroje, sú vybudované v susednej obci Brestovany.

#### **Telekomunikačné siete**

Obec je napojená na analógovú telefónnu ústredňu v obci Zavar, na ktorú je napojená pevná telefónna sieť spoločnosti T- Com. Okrem toho má obec pokrytie signálmi mobilných telefónnych sietí T – Mobile a Orange, ktoré sa priebežne posilňuje vrátane šírenia mikrovlnnej internetovej siete. Pripojenie na internet prostredníctvom pevnej siete zabezpečuje spoločnosť T – Com.

#### **Odvádzanie a zneškodňovanie odpadových vôd**

V obci je vybudovaná kanalizácia v rozsahu cca 100 % územia s napojením na centrálnu regionálnu ČOV v obci Zeleneč. V uplynulom programovom období bola komplexne dobudovaná aj zostávajúca časť zbernej kanalizačnej siete pre ulice Ružová (11 RD) a Mierová (10 RD).



Obec nemá plne funkčný povrchový systém odvádzania dažďových vôd, čím sú nárazovo vyvolávané miestne zatopenia a problémy s odtokom povrchových vôd (zlý stav MK).

#### **Odpadové hospodárstvo:**

Obec nakladá s odpadmi v súlade s vypracovaným programom odpadového hospodárstva a organizuje zber separovaného odpadu prostredníctvom vybraného dodávateľa - spoločnosti ASA Trnava. Takto sú separované sklo, papier a plasty s odvozom 1x za mesiac a železo, kovový šrot a neželezné kovy a nebezpečný odpad (EKO SKLAD) - zber 2x ročne.

Likvidáciu komunálneho i vyseparovaného odpadu zabezpečuje firma ASA Trnava vývozom na skládku Trnava a zhodnocovaním vo vlastnej predajnej sieti druhotných surovín.

Problém vzniku divokých skládok sa na území obce vyskytuje iba v mimoriadnych prípadoch, ich likvidáciu obec rieši na náklady vinníkov.

Obec dosiaľ nemá komplexne vyriešenú problematiku skládkovania a zhodnocovanie biomasy, predpokladá riešenie v blízkej budúcnosti využitím priestorových kapacít pre zriadenie kompostoviska buď a areáli PD Zavar alebo systémom zberných miest alebo spoločného zberného dvora v rámci mikroregiónu Dudváh/MAS/FMÚ pre sústreďovanie biomasy a vybraných druhov odpadov občanmi na určené zberné miesto. Likvidovanie biomasy si dosiaľ zabezpečujú občania individuálne na svojich pozemkoch čo pri spaľovaní znehodnocuje životné prostredie.

#### **Ochrana ovzdušia:**

Východná časť okresu Trnava nepatrí z hľadiska čistoty ovzdušia k zaťaženým oblastiam a nevyžaduje v tomto smere osobitnú ochranu. Hlavným producentom látok znečisťujúcich ovzdušie v lokalite sú vzhľadom na prevládajúce sily vetra výrobné prevádzky priemyselnej zóny Zavar a Trnava. V samotnej obci sú znečisťovateľmi len plynofikované zdroje dodávajúce tepelnú energiu pre byty, školstvo a pod. Pri výrobe tepelnej energie v domácnostiach dochádza k úniku znečisťujúcich látok spaľovaním nekvalitného paliva s vysokým obsahom síry a ťažkých kovov, ktoré sa v procese spaľovania menia na látky poškodzujúce kvalitu ovzdušia. Nakoľko je obec plynofikovaná, predpokladá sa sústavný pokles a environmentálne nevýznamný únik týchto látok do ovzdušia.

#### **Ochrana pôdy, fauny a flóry:**

Využívanie územia na enviromentálne prijateľné a rozvojovo vyhovujúce aktivity občanov i podnikateľských subjektov v katastrálnom území obce, ako aj ochrana pôdy, fauny a flóry je vykonávaná aktívnou územnosprávnou politikou samosprávy v súlade so záväznými regulatívami územného plánu. Pre trvalé zlepšovanie stavu životného prostredia v ďalšom



období je potrebné realizovať opatrenia na posilnenie separovania zberu odpadov a zhodnocovanie odpadov zriadením centrálného zberného dvora odpadov alebo vybudovaním spoločných kapacít zberu a zhodnocovania hlavne biologických odpadov.

Programové riadenie procesu skvalitňovania životného prostredia je potrebné zabezpečiť na úrovni obce priebežnou aktualizáciou programu odpadového hospodárstva obce.

**Lokálne environmentálne riziká:**

Rozvoj obce, oživenie rastu počtu obyvateľstva i ekonomickej výkonnosti subjektov na jej území sú významne podmienené urýchlenu rekonštrukciou a dobudovaním chýbajúcej technickej infraštruktúry – hlavne MK a CH a obnovou obecných budov. Lokálnym bezpečnostným rizikom je hlavne kritický stav a nedobudovanie chodníkov na hlavnej komunikačnej trase – ul. SNP. Enviromentálne riziko v oblasti odpadov je potrebné riešiť vybudovaním zberného dvora na zhodnocovanie biomasy a posilnením účinnosti separovania odpadov a zhodnocovania druhotných surovín. Prípravu a realizáciu rozvojových projektov obce odd'ahuje neusporiadanosť vlastníckych vzťahov k pozemkom a ich vlastníkom.

Pri výdatnejších dažďoch je problém s odvodom návalových dažďových vôd zo zastavanej časti obce, čo je spôsobené zlým technickým stavom povrchových kanalizačných zberačov na nerekonštruovaných komunikáciách. Sústavné ohrozenie zo strany povrchových a podzemných vôd však obyvateľom obce nehrozí.



## 2.2. Analýza vonkajšieho prostredia

### **Vonkajšie vplyvy na rozvoj regiónu a rozvoj obce:**

V uplynulom programovom období bol prístup k územnému riadeniu regionálneho rozvoja uplatňovaný podľa pólov rastu vydaných pre Národný strategický referenčný rámec SR na roky 2007 – 2013 rozhodnutím MVRR SR č. 3/2007 zo 6. júna 2007. Obce boli podľa významu a ich lokalizácie v sídelnom systéme zoradené do skupín, ktorým boli alebo neboli pridelené inovačné póly rastu, resp. kohézne póly rastu. Podľa metodiky k vykonávaniu tohto rozhodnutia boli obce, ktoré boli uvedené v zozname inovačných pólov rastu a kohéznych pólov rastu podporované z Európskeho fondu regionálneho rozvoja (ERDF). Obce bez pólov rastu boli podporované z Európskeho poľnohospodárskeho fondu pre rozvoj vidieka (EAFRD). Podľa tohoto rozvojového členenia bola obec Dolné Lovčice obcou bez pólov rastu ležiaca v záujmovom území inovačných pólov rastu reprezentovaných hlavne krajským mestom Trnava ako centrom 1. skupiny osídlenia. Obec bola súčasne súčasťou jadrového pásma ťažiska osídlenia prvej úrovne – krajského mesta Trnava.

V procese prípravy nového programového obdobia 2014 -2020 bola na úrovni vlády SR aktualizovaná Národná stratégia regionálneho rozvoja SR 2020/30 (uznesenie vlády SR zo 14.5.2014), bola spracovaná a schválená Analýza rozvojového potenciálu regiónov SR a ich územných rozdielov na roky 2014 2020. Obsahom týchto strategických materiálov bola aktualizovaná Koncepcia územného rozvoja Slovenska (KURS 2011 v znení ZaD č.1.), ktorá určuje základnú kosť a smerovanie priestorového územného rozvoja Slovenska v medzinárodných a celoštátnych súvislostiach.

V novo určených sídelných štruktúrach polycentrického konceptu KURS 2011 je obec začlenená ako súčasť okresu Trnava do jadrového pásma ťažiska osídlenia prvej úrovne s dominantnou pôsobnosťou metropolitného ťažiska osídlenia prvej úrovne - Bratislavsko-Trnavského ťažiska osídlenia. Obec sa teda nachádza v území aglomerácie SR prvej úrovne. Obec leží v prímestskej oblasti krajského mesta Trnava a tvorí okrajovú súčasť funkčného mestského územia.

Podmienky rozvoja územia stanovené v KURS 2011 v regióne podrobnejšie rozpracováva Územný plán rozvoja regiónu Trnavského samosprávneho kraja – UPN-R TTSK schválený uznesením Zastupiteľstva TTSK č. 149/2014/08 zo dňa 17.12.2014. Podľa neho je obec charakterizovaná ako centrum osídlenia 9. skupiny centier osídlenia – najnižšej skupiny centier osídlenia, pričom susedné obce Zavar a Brestovany sú charakterizované ako centrá

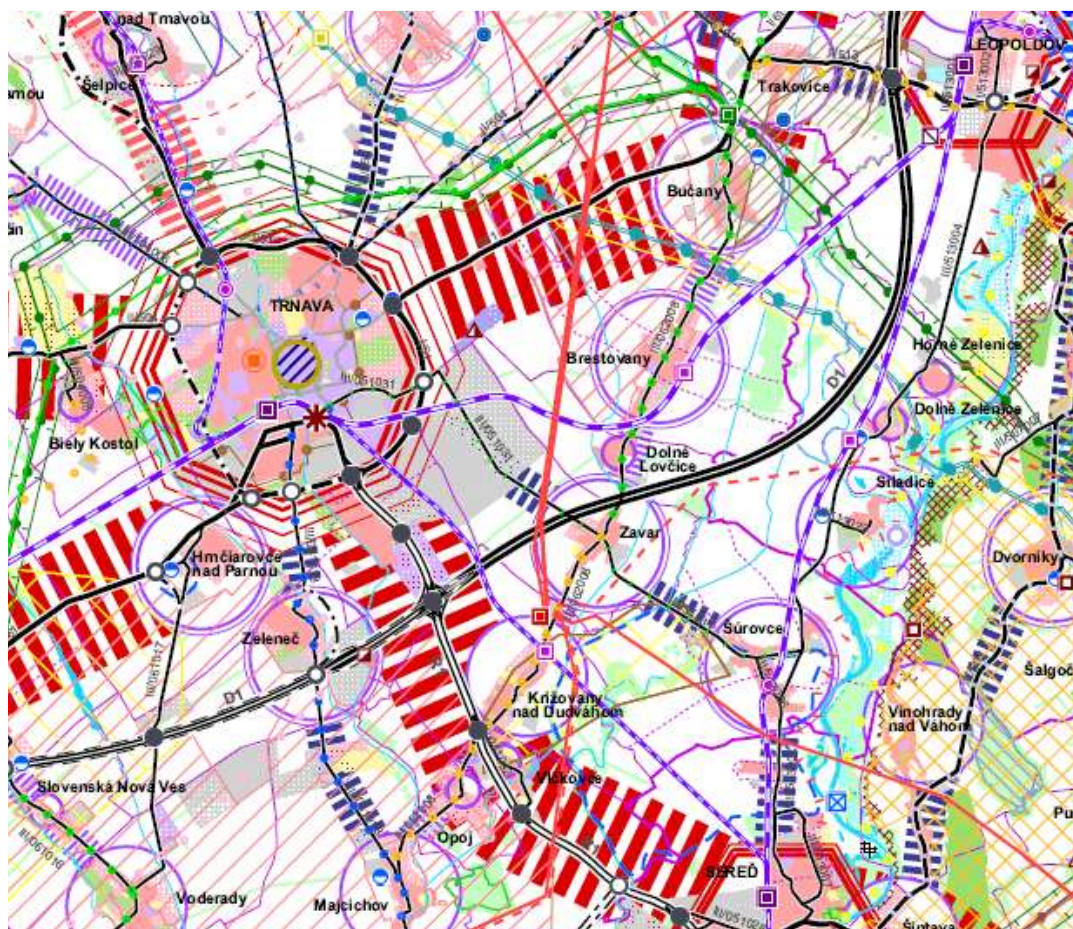




osídlenia 7. skupiny. Juhovýchodná časť katastra obce je funkčne vymedzená ako primárna krajina okolo vodných tokov a kanálov, severozápadná a stredná časť katastra obce je charakterizovaná ako nížinná rovinná poľnohospodárska krajina (viď obr. č. 3.)

Špecifické využitie katastrálneho územia obce je charakterizované základnými funkciami centra osídlenia 9. skupiny, ktorými sú:

- bývanie vo vidieckom prostredí s prevažujúcim poľnohospodárstvom,
- základná občianska vybavenosť,
- lokálne hospodárske aktivity najmä v primárnom a terciálnom sektore,
- plnohodnotné kvalitné podmienky bývania umožňujúce prácu doma,
- trvalá podpora starostlivosti o krajinu a rozvoj zelene,
- centrum osídlenia určené na alokáciu rekreačných, turistických, agroturistických a oddychových aktivít a
- centrum osídlenia rozvíjané na základe lokálnych a mikroregionálnych špecifik.



Obr. č. 7. Rozvojové osi a regionálne smery rozvoja územia v lokalite obce (zdroj: UPN-R TTSK)

Obec leží v cípe medzi dvoma rozvojovými osami prvého stupňa osídlenia podľa KUSR 2011 – centrálnej Považskej rozvojovej osi prvého stupňa Bratislava-Trnava-Žilina, a južnej



Trnavsko-Nitriansko–Košickej rozvojovej osi prvého stupňa. Obec leží na rozvojovej osi 5. stupňa určujúcej regionálny smer rozvoja územia TTSK na úseku od Majcichova cez Vlčkovce, Križovany n.D., Zavar, Dolné Lovčice a Brestovany po Bučany (viď obr. č. 7.)

**Programový rozvoj územia obce podľa KURS 2011 a UPN-R TTSK:**

Na základe posúdenia dotknutých častí aktualizovanej NSRR SR, na základe rozboru Územného plánu regiónu TTSK a platného PHSR TTSK, ako aj z posúdenia regionálnych rozvojových stratégií v oblasti cestovného ruchu, cykloturizmu, dopravy, budovania technickej infraštruktúry, energetických a inžinierskych sietí pre bývanie a.i. možno konštatovať, že:

- 1. v programovom období 2014 – 2020 bude kataster obce dotknutý zvonka len územnými infraštruktúrnymi projektami regionálneho významu, ktorých obsahom bude posilnenie ekologickej stability a napojenie obce na regionálne siete cyklotrás a turistických a náučných chodníkov v súlade s koncepciou posilňovania funkcie cestovného ruchu, oddychu a rekreácie v lokalite.**
- 2. realizácia žiadnych infraštruktúrnych projektov nadregionálneho alebo národného významu sa v katastrálnom území obce v programovom období 2014 – 2020, ani v dlhodobom výhľade nepredpokladá.**

Podľa Partnerskej dohody SR na nové programové obdobie 2014 – 2020 bude SR podporovať ekonomický, sociálny a environmentálny rast na miestnej úrovni prostredníctvom komunitne vedeného miestneho rozvoja (CLLD). Integrovaný Regionálny Operačný Program (IROP) bude z väčšej miery implementovaný prostredníctvom modelu tzv. regionálnych integrovaných územných stratégií RIÚS. Obec leží v lokalite, v ktorej nepôsobí v súčasnosti žiadna miestna akčná skupina, je však dlhodobo zapojená do partnerskej územnej spolupráce okrem členstva v ZMOS, región Jaslovské Bohunice aj v regionálnom združení Mikroregión Dudváh. Obec predpokladá prehĺbenie územnej spolupráce samospráv a regionálnych partnerov v lokalite ustanovením miestnej akčnej skupiny, ktorá je v KURS definovaná ako regionálne rozvojové centrum vidieckeho typu. Tým bude obec pripravená na uplatňovanie spoločnej stratégie rozvoja s okolitými obcami a bude mať predpoklady využívať MAS a princíp CLLD - Leader na realizáciu spoločných a podporu vlastných rozvojových projektov v nasledujúcom programovom období.



### **Vonkajšie environmentálne riziká rozvoja územia:**

Najväčším vonkajším environmentálnym rizikom a zdrojom potenciálneho ohrozenia obce je jadrové zariadenie - atómová elektrárň V-2 Jaslovské Bohunice, ktorá sa nachádza vo vzdialenosti 24 km od katastra obce v okrese Trnava. Územie patrí do ochranného pásma jadrovej elektrárne Jaslovské Bohunice (3. pásmo - do 30 km), nachádza v oblasti s nízkou hladinou radónového rizika.

Potenciálnym povodňovým rizikom pre územie obce sú nárazové 100 a viacročné privalové vody v povodí Váhu s následkom deštrukciív nádrží Vážskej kaskády, v bežnej prevádzke však bezprostredné nebezpečenstvo zatopenia územia, jeho obytných častí nehrozí.

Potenciálne riziko zhoršenia životného prostredia, zhoršenia kvality ovzdušia a kvality života nie je v katastri obce ani výhl'adovo registrované, významné rozšírenie živočíšnej výroby nad 1000 dbj v existujúcej poľnofarme nie je uvažované.

Ani výhl'adovo sa nepočíta na území obce s umiestnením priemyselnej výroby alebo inej činnosti zaťažujúcej životné prostredie. Trvalou prioritou dlhodobého vývoja obce je rozvoj vidieckeho bývania a služieb pre obyvateľstvo.

Predpokladom uplatnenia princípu programovania aj v územnej príprave rozvoja obce je obstaranie prvého Územného plánu obce 2015-20 s výhl'adom do roku 2025. To je základným predpokladom včasnej prípravy nových stavebných pozemkov v budúcom období.

Význam územného plánu pre obec je predovšetkým v tom, že určuje intervencie pre usmerňovanie priestorového rozvoja obce v regionálnom kontexte a vymedzuje ponuku lokálnych špecifických funkcií obce ako centra osídlenia 9. skupiny vo vyváženom polycentrickom rozvoji dotknutého územia Trnavského samosprávneho kraja.

Rast bývania na vidieku a zvyšovanie kvality a využiteľnosti územia pre oddych a rekreáciu sú strategickými smermi rozvoja a posilňovania ekonomického potenciálu obce.



## 2.3. Zhodnotenie realizovaných opatrení rozvoja územia

### Doterajšia stratégia a podpora rozvoja obce

Obec zabezpečuje správu územia a majetku, trvalú udržateľnosť a rozvoj obce činnosťou vlastnej samosprávy a zamestnancov obcou spravovaných zariadení. Obecný úrad má spolu 10 zamestnancov z toho 5 zamestnancov v prevádzke MŠ so ŠJ, ktorá nie je právne samostatná.

Súčasná samospráva obce je vedená starostom obce a 5 členným obecným zastupiteľstvom zvolenými voľbami v novembri 2014. Správa územia, majetku obce a jej ďalší rozvoj sú riadené na základe ročného finančného plánu a rozpočtu obce na príslušný kalendárny rok s výhľadom na nasledujúce dva roky.

V uplynulom programovom období obec vykonávala správu územia a riadenie jej ďalšieho rozvoja operatívne, bez územného plánu obce. K jeho spracovaniu obec nepristúpila pre nedostatok zdrojov a skutočnosť, že povinnosť jeho spracovania nie je pre obce do 2000 obyvateľov zákonom stanovená (Stavebný zákon, § 11).

Obec využívala a naďalej predpokladá využívať pri správe územia podľa zákona o územnom plánovaní služby spoločného stavebného úradu i spoločného obecného úradu v Trnave.

Ciele, priority a stratégiu rozvoja, vrátane navrhovaných zmien využitia územia a budovania infraštruktúry v ňom, formuluje obec na ďalšie programové obdobie prostredníctvom tohoto Programu hospodárskeho rozvoja a sociálneho rozvoja na roky 2015 – 2020 s výhľadom do roku 2022 (PHSR). Naväzuje tak na skúsenosti s programovým riadením rozvoja obce prostredníctvom Programu hospodárskeho a sociálneho rozvoja obce spracovaného v roku 2007 na obdobie 2007 – 2013 s výhľadom do roku 2015 (princíp n+2).

### Ex post hodnotenie doterajších opatrení realizovaných na zabezpečenie rozvoja obce:

Obec v uplynulom programovom období 2007 – 2013 s pokračovaním v roku 2014 realizovala kľúčové rozvojové projekty v technickej infraštruktúre dobudovaním zostávajúcej časti (cca 20 %) kanalizácie - ulice Ružová a Mierová. Obec rekonštruovala časť miestnych komunikácií ulice Trnavská, Veterná a Krátka, v súvislosti s výstavbou bytových domov na ul. Gorazdova bola postavená MK vrátane chodníkov a parkovacích miest.



Prevažná časť základnej technickej infraštruktúry – miestnych komunikácií a chodníkov, a obecné budovy – kultúrny dom a materská škola sú v zlom technickom stave, vyžadujú rekonštrukciu a dobudovanie tak, aby mohli plne plniť svoju funkciu pre všetkých obyvateľov i návštevníkov obce. V uplynulom období obec obnovila interér Domu smútku, realizovala výmenu okien a dverí na budove MŠ a Kultúrneho domu/obecného úradu vrátane úpravy interiéru OU. Napriek tomu, že obec nemá spracovaný územný plán a napriek zámeru od roku 2007 ho ani dosiaľ neobstarala, darilo sa jej kladne usmerňovať územný rozvoj v oblasti bývania. Spoluprácou so súkromnými záujemcami - investormi boli pripravené a začali sa realizovať významné plánované projekty v oblasti výstavby bytov v bytových domoch i rodinných domov. V rokoch 2009-2011 realizoval súkromný investor výstavbu dvoch bytových domov 2x9 bytových jednotiek vrátane technickej infraštruktúry a úpravy okolia. V novo zriadenom stavebnom obvode Vaniga II. bolo postavených v individuálnej výstavbe celkom 21 rodinných domov a komplexne, výstavbou komunikácií a inžinierskych sietí bol pripravený nový stavebný obvod pri ihrisku pre individuálnu výstavbu 25 rodinných domov. Na realizáciu všetkých 25 rozvojových zámerov obsiahnutých v PHSRO na roky 2007 – 2013 nemala obec dostatok vlastných zdrojov ani sa jej nepodarilo obstarat' dostatočné vonkajšie zdroje. Nedostatočný záujem súkromného sektora sa v podmienkach svetovej finančnej krízy od roku 2009 prejavil nerealizovaním projektov výstavby ubytovacích kapacít a reštauračných služieb, výstavby penziónu pre dôchodcov a výstavby strediska služieb, drobných výrobných a remesiel.

V podmienkach hospodárskej stagnácie sa nerozvinula spolupráca miestnych aktérov rozvoja, hlavne pri diverzifikácii agrosektora s ostatnými podnikateľskými subjektami, živnostníkmi a samosprávou.

Napriek významnému rozvoju výstavby bytov bol pozastavený projekt výstavby ďalších troch bytových domov v lokalite pri ihrisku a nerozvinul sa projekt prípravy stavebného obvodu Vaniga III. ani stavebného obvodu Panské pole.

Oblasti neinvestičných projektov a opatrení dosiahla obec dobré výsledky v regionálnej spolupráci nielen v súvislosti so združenou investíciou spoločnej kanalizačnej siete s ČOV v rámci „Združenia obcí Dudváh, spoločný kanalizačný zberač“ ale aj prehĺbením mikroregionálnej spolupráce združených obcí, jej prenesením do spoločnej stratégie rozvoja cestovného ruchu, prezentáciu a propagáciu kultúrnych pamiatok, ľudových zvykov a tradícií pamiatok v rámci projektu „Dudvážsky okruh návštevníckych atrakcií prímetského cestovného ruchu“ realizovaného v rokoch 2010 – 2014 z ROP. Dosiahnuté výsledky



územnej spolupráce samospráv 10 obcí so širokou účasťou a podporou ostatných aktérov regionálneho rozvoja vrátane súkromného sektora a verejnosti je potenciálom pre úspešnú spoluprácu v rámci MAS, resp. združenia funkčného mestského územia.

Vyhodnotenie plnenia rozvojových projektov predchádzajúceho programu hospodárskeho a sociálneho rozvoja v rokoch 2007 až 2013 s pokračovaním v roku 2014 je v nasledujúcej tabuľke:

Realizované projekty rozvoja obce Dolné Lovčice v rokoch 2007-2014	Roky realizácie	Objem financií tis. EUR	Koordinátor	Partneri	Zdroj financovania	Hodnotenie, výstupy, dopady
1. Vypracovanie a schválenie Programu hosp. a soc. rozvoja obce - PHSRO	2007	1,67	Obec	Združenie VVC	Vlastné zdroje - obecný rozpočet	realizovaný uplatnené programové riadenie rozvoja
2. Vypracovanie a schválenie Územného plánu obce - UPNO	-	0	Obec		nedostatok zdrojov	nerealizovaný
3. Výstavba rodinných domov IBV stav. obvod Vaniga II. - 21 RD	2007 2010	2100		Občania, Súkr. sektor	Hyp. úvery, Súkromné zdroje	realizovaný, stavebný obvod Vaniga II - 21 RD
4. Dobudovanie splaškovej kanalizácie ul. Mierová a Ružová pre 21 RD	2008 2009	900	Obec	TAVOS dodávateľ	2. OPŽP - Životné prostredie Environmentálny fond	realizovaný 100 % pokrytie poriebobce
5. Výstavba bytov do osobného vlastníctva 2 x 9 b.j. lokalita Stará škola	2008 2011	900	Investor	Developer, súkr. investor	SFRB, Hyp. úvery, Súkromné zdroje	realizovaný 18 b.j. v súkr. vlastníctve
6. Obnova technickej infraštruktúry obce - komunikácie, chodníky	2008 2009	368	Obec		EAFRD os 3 Obnova a rozvoj obcí, obecný rozpočet	realizovaný 2009 ul. Trnavská,
6. Obnova technickej infraštruktúry obce - komunikácie, chodníky	2009 2010	220,5	Obec		EAFRD os 3 Obnova a rozvoj obcí, obecný rozpočet	realizovaný 2010 ul. Slnecná II,
7. Obnova a dovybavenie oddychových zón a športovísk - bicross	2008 2010	8	Obec		obecný rozpočet	realizovaný nerealizovaný tenis
8. Výstavba bytových jednotiek v lokalite nad ihriskom I. etapa 3x9 b.j.	2008 2010	0				nerealizovaný pripravený nový projekt 25 RD
9. Výstavba reštauračných a ubytovacích kapacít - penzión	2009 2010	0				nerealizovaný, nie je investor
10. Podpora diverzifikácie poľnohospodárstva - rybného hospodárstvo	2009 2010	0				nerealizovaný nie je investor
11. Vybudovanie miestneho kompostoviska bioodpadu, zberný dvor separ. odpadu	2009 2010	0				nerealizovaný nie je investor (spol. MAS)
12. Podpora rozvoja cest. ruchu - napojenie na cyklotrasu Trnava - Hlohovec - Sereď	2009 2010	0				nerealizovaný nie je investor (spol. MAS)
13. Obnova verejného osvetlenia - - opatrenia na zníženie energ. náročnosti	2009 2011	0	Obec			nerealizovaný prenáša sa na r. 2015

**PHSR OBCE DOLNÉ LOVČICE 2015 – 2020**

14. Obnova pavilónov MŠ -opatrenia na zníženie energ. náročnosti (okná, dvere)	2012 2015	30	Obec	Občania, PO, FO, OZ	EAFRD os 3 Obnova a rozvoj obcí, obecný rozpočet, dotácia vlády SR	realizovaný čiastočne výmena okien a dverí, prenáša sa zníženie EN
15. Výstavba rodinných domov IBV stavebný obvod pri ihrisku - 16 RD	2013 2015	250	Vybraný investor	Občania, Súkr. sektor	SFRB, Hyp. úvery, Súkromné zdroje	realizovaná príprava stav. obvodu, IS a MK Nová, prenáša sa
16. Informačná kancelária / internetové centrum	2011 2012	3	Obec	súkr. investor	súkr. zdroje	realizovaný, internetové pripojenie Aimet
17. Obnova a dovybavenie verejných priestranstiev a oddychových zón	2011 2013	15	Obec	Občianske zduženia	dotácia vlády SR, obecný rozpočet	realizovaný, obnova námestia, kaplnky,
18. Vybudovanie penziónu pre dôchodcov	2011	0	Obec		obecný rozpočet	nerealizovaný, nie je investor, upravený pavilón MŠ na centrum sv.Gorazda
19. Vybudovanie strediska služieb, drobných výrobných a remesiel	2012 2013	0	Vybraný partner	Obec, FO, PO		nerealizovaný, nie je investor / záujem
20. Komplexná obnova kultúrneho domu - opatrenia na zníženie energ. náročnosti	2012 2013	15	Obec	EU, ŠR	obecný rozpočet	realizovaný čiastočne výmena okien a dverí, prenáša sa zníženie EN
21. Výstavba rodinných domov IBV stavebný obvod Panské pole - 40 RD	2012 2013	0	Obec	Vybraný investor		nerealizovaný nie je investor, nevysporiadané vlastníctvo
22. Príprava miestnych a regionálnych projektov (0,5 mil Sk/rok)	Priebežne 2007-2014	16	Obec	Vybraní partneri	EAFRD os 3 Obnova a rozvoj obcí, obecný rozpočet	realizovaný, priebežne obstaraná PD na rekon. MKaCH
23. Podpora kultúrnych aktivít na území obce, činnosti mládeže a obč. združení	Priebežne 2007-2013	8	Obec	Občianske zduženia	Obecný rozpočet, donátori	realizovaný priebežne kalendár akcií More z kvapiek, oprava kaplnky
24. Podpora športových aktivít na území obce a činnosti športových klubov	Priebežne 2007-2013	40	Obec	Športové kluby	Obecný rozpočet	realizovaný priebežne dotácie TJ á 5000/ rok
25. Zviditeľnenie histórie a súčasnosti obce - tlačoviny, propagácia, monografie	Priebežne 2007-2013	16	Obec	Občianske zduženia	Obecný rozpočet	realizovaný priebežne rozpracovaná monografia obce
SPOLU		<b>4891,2</b>	%			
z toho súkromné zdroje		3253,00	66,51			
obecný rozpočet		162,90	3,33			
dotácie ŠR		273,31	5,59			
fondy EÚ		1201,96	24,57			
technická infraštruktúra MK+CH, R-KD		603,50	12,34			
sociálna infraštruktúra		33,00	0,67			
environmentálna infraštruktúra		915,00	18,71			
výstavba bytov v bytových domoch		900,00	18,40			
výstavba bytov v rodinných domoch		2350,00	48,05			
ostatné, programové riadenie, podpora kultúry, športu, činnosti občianskych združení		89,67	1,83			

Formulár Ú 9 - Ex-post hodnotenie predchádzajúceho PHSRO ( zdroj: vlastné údaje obce )



Z celkového objemu investícií bolo 66 % financovaných zo súkromných zdrojov (bytová výstavba) 24,5 % tvorili zdroje operačných programov ROP a OP KŽP na technickú a environmentálnu infraštruktúru a 5,59 % tvorili zdroje štátneho rozpočtu SR ako 15 % podiel spoluúčasti pri financovaní z EU fondov.

O účinnosti práce samosprávy pri riadení územného rozvoja a využívaní prostriedkov obecného rozpočtu svedčí skutočnosť, že na realizáciu investičných rozvojových projektov vynaložila obec iba 3,33 % z vlastných zdrojov.

V uplynulej etape rozvoja obce 2007 – 2013 obec ďalej posilnila systém samosprávy, fungovania základných verejných služieb a ich finančného zabezpečenia.

Pri riešení disproporcií v základných potrebách a vo verejných službách sa obec výrazne nezadĺžila, je finančne zdravá.

Samospráva zabezpečuje intenzifikáciu využitia vlastných zdrojov ako najdôležitejšiu podmienku pre prípravu a realizáciu nových rozvojových aktivít v ďalšom období vrátane využitia finančnej pomoci EÚ a štátu poskytovanej s podmienkou spoluúčasti žiadateľa.





## 2.4. SWOT analýza

SWOT analýza obsahuje analýzu silných a slabých stránok obce, jej príležitostí rozvoja a ohrození.

Prezentuje poznatky získané v analytických zisťovaniach a v hodnotiacich a syntetizačných postupoch. Je orientovaná na ľudské zdroje, technickú infraštruktúru, občiansku infraštruktúru, životné prostredie, bývanie, ekonomiku a služby, rekreácie, šport, turizmus, cestovný ruch, históriu a kultúru.

Prezentuje výsledky makroekonomickej a sociálno-ekonomickej analýzy a zlučuje výsledky analýzy vnútorného a vonkajšieho prostredia v cieľovej oblasti.

Na základe vykonanej analýzy, porovnania jej výsledkov so zisťovaním v teréne a hodnotenia v projektovom tíme spracovateľa sú definované nasledovné silné a slabé stránky obce a jej ďalšieho rozvoja:

<b>Silné stránky:</b>	<b>Slabé stránky:</b>
<ul style="list-style-type: none"><li>➤ poloha obce ako súčasť jadrového pásma ťažiska osídlenia prvej úrovne - Bratislavsko-Trnavského ťažiska osídlenia, na centrálnej - považskej rozvojovej osi prvého stupňa Bratislava - Trnava - Trenčín – Žilina, územná aglomerácia SR prvej úrovne</li><li>➤ poloha obce ako súčasť prímestskej vidieckej zóny okresného a krajského mesta Trnava a súčasť funkčného mestského územia</li><li>➤ bezprostredná dostupnosť sídla okresu a kraja (Trnava) a priemyselnej zóny (areál PSA Peugeot, Samsung) s nadpriemerným indexom rozvoja</li><li>➤ výborné územné priestorové dispozície a dostatok stavebných obvodov pre výstavbu RD s existujúcou komplexnou technickou infraštruktúrou, energetických sietí (E+V+PLYN) a enviro (K+COV)</li><li>➤ vybudovaná predškolská infraštruktúra vo vlastnom zariadení (MŠ) a dobre dostupná infraštruktúra pre základné vzdelanie (ZŠ) i VŠ vzdelanie</li><li>➤ kvalitné a udržiavané životné prostredie v tichom vidieckom prostredí</li></ul>	<ul style="list-style-type: none"><li>➤ zlý technický stav obecných budov MŠ a Kultúrny dom , nevyhnutná rekonštrukcia</li><li>➤ zlý stav časti miestnych komunikácií a chodníkov osobitne na hlavnej komunikačnej trase – ul. SNP</li><li>➤ chýbajúce cyklotrasy v území a chýbajúce napojenia na turistické trasy v okolí</li><li>➤ chýbajúce ubytovacie zariadenia a nerozvinuté ubytovacie služby v RD</li><li>➤ chýbajúce reštauračné a stravovacie zariadenia pre verejnosť</li><li>➤ nevybudovaný zberný dvor odpadov pre prevenciu vzniku divokých skládok a vyššie zhodnocovanie a triedenie odpadov</li><li>➤ nevyužitý potenciál prírodných dispozícií pre návštevnosť obce (nerozvinutý agroturizmus)</li><li>➤ nerozvinuté remeselné služby a drobné výroby - nedostatočne využívané kapacity remesiel a služieb pre obyvateľstvo</li><li>➤ chýbajúci územný plán obce</li><li>➤ nedoriešenosť , resp. vysoká nákladovosť riešenia vlastníckych vzťahov k pozemkom</li></ul>



<ul style="list-style-type: none"><li>➤ blízkosť príťažlivej infraštruktúry kultúry a cestovného ruchu krajského mesta Trnava, a dobrá dostupnosť kúpeľného mesta Piešťany a hlavného mesta SR Bratislava</li><li>➤ vhodné podmienky pre súkromné podnikanie - nenaplnenosť trhu pre podnikanie v oblasti služieb pre obyvateľstvo a cestovný ruch</li><li>➤ pružné riadenie rozvoja obce samosprávou</li></ul>	<p>v lokalite</p> <ul style="list-style-type: none"><li>➤ nedostatok vlastných zdrojov obce na financovanie obnovy infraštruktúry</li><li>➤ organizačne nedoriešené podmienky regionálnej spolupráce, nezaložená MAS, združenie FMÚ.</li></ul>
---	--

Formulár A 5 - SWOT analýza – silné a slabé stránky (zdroj: vlastné)

Na základe vyhodnotenia účinkov a dopadov vyššie určených silných a slabých stránok rozvoja obce boli následne formulované tieto konkrétne rozvojové príležitosti a potenciálne ohrozenia plánovaného priaznivého budúceho rozvoja obce:

<b>Príležitosti:</b>	<b>Ohrozenia:</b>
<ul style="list-style-type: none"><li>➤ obnova obecných budov – MŠ a Kultúrny dom</li><li>➤ rekonštrukcia MK a dobudovanie chodníkov ako predpoklad pre následný rast osídlenia, rast vlastných zdrojov obce z daní a poplatkov</li><li>➤ priestorové možnosti pre podnikanie – umiestnenie prevádzok malých výrobných podnikov v neznečisťujúcom prostredí</li><li>➤ vysoký potenciál tvorby miestnej zamestnanosti rozvojom nových podnikateľských aktivít v obci v chýbajúcich oblastiach - služby CR, ubytovanie a stravovanie, umelecké remeslá, relax, šport, farma</li><li>➤ splnené vlastnícke a dispozičné predpoklady pre využitie finančných zdrojov z EÚ, dotácií ŠR a mimorozpočtových zdrojov</li><li>➤ vysoký potenciál pre skupinovú výstavbu RD a nájomných bytov v existujúcich stavebných obvodoch</li><li>➤ vysoký potenciál osídľovania - rastu obyvateľstva ako príležitosť pre rast potrieb - kvality a sortimentu služieb v existujúcich miestnych prevádzkach</li><li>➤ regionálna územná spolupráca, zapojenie obce do sietí regionálnej spolupráce predovšetkým v oblasti skvalitňovania</li></ul>	<ul style="list-style-type: none"><li>➤ nedostatok pracovných príležitostí v obci pre ohrozené skupiny obyvateľov</li><li>➤ preferovanie konzumnej kultúry nad umeleckou zo strany mládeže a starších občanov, migrácia za kultúrou a relaxom mimo obce</li><li>➤ pretrvávajúca administratívna náročnosť a netransparentnosť rozhodovania pri získavaní financií zo štátnych dotácií a z fondov EÚ</li><li>➤ pretrvávajúce zlého stavu obecných stavieb a komunikácií pre nedostatok zdrojov financovania</li><li>➤ nedostatočný záujem a nepripravenosť občanov na rozvoj služieb cestovného ruchu</li><li>➤ nedostatočná propagácia obce a kvalít prírodného prostredia</li><li>➤ nepripravenosť dokumentácie pre využitie eurofondov v novom programovom období</li><li>➤ nezapojenie podnikateľských subjektov do podpory rozvoja obce, stagnácia agrosektora a jeho diverzifikácie</li><li>➤ nespôlupráca obce v rámci MAS, nepresadzovanie potrieb obce do spoločných projektov MAS, FMÚ, prípadne RIUS TTSK.</li></ul>



služieb, vybavenosti územia a kvality života	
--	--

*Formulár A 5 - SWOT analýza – príležitosti a ohrozenia (zdroj: vlastné)*

Vyššie uvedená SWOT analýza prezentuje na súčasnej úrovni poznania výsledky sociálno-ekonomickej analýzy doterajšieho vývoja obce a analýzy výsledkov a dopadov už realizovaných opatrení.

Prezentuje vyvážený pohľad na minulosť, súčasnosť i na predpokladanú a reálne ovplyvniteľnú, cieľovo smerovateľnú budúcnosť obce.

Usporiadáním do štyroch kvadrantov predurčuje SWOT analýza východiská na formuláciu rozhodujúcich disparít a určujúcich faktorov ďalšieho vývoja a pre formulovanie konečnej aktuálnej stratégie rozvoja obce.

Tieto výsledky a východiská možno použiť i v budúcnosti pri implementácii stratégie rozvoja, resp. pri jej budúcom aktualizovaní alebo spresňovaní pre ďalšie obdobie.



## 2.5. Kľúčové disparity a hlavné faktory rozvoja

Za kľúčové disparity rozvoja obce možno na základe vykonanej analýzy vo vzájomnom vzťahu považovať:

Vysoký potenciál pre rozvoj bývania na vidieku v udržiavanom životnom prostredí bez ekologických záťaží	Zlý stav technickej infraštruktúry, nedobudovaná základná infraštruktúra – chodníky, cyklotrasy,
Pretrvávajúca zostatková nezamestnanosť a nízky stav miestnej zamestnanosti, dochádzka za prácou mimo obce u 4/5 ekonomicky činného obyvateľstva	Malý počet miestnych prevádzok remesiel a služieb, nevytvorené pracovné miesta a nezáujem miestnych občanov o podnikanie formou SZČO
Nedostatok miestnych pracovných príležitostí pre ohrozené skupiny obyvateľstva - mladých ľudí a ľudí v pred dôchodkovom veku	Chýbajúce služby pre obyvateľstvo hlavne v cestovnom ruchu – ubytovaní, reštauračných službách a voľnočasových aktivitách
Nevyužitý potenciál pre rozvoj podnikateľských aktivít v obci – územie, lokality na bývanie, dostupné energetické zdroje	Nerozvinutý podnikateľský sektor v obci a nezáujem podnikateľov o prenájom, kúpu nehnuteľností na miestne podnikanie.
Zlý technický stav obecných budov vyžadujúci riešenie havarijného stavu, resp. komplexnú rekonštrukciu	Nedostatok zdrojov v rozpočte obce na rekonštrukciu a modernizáciu obecných budov
Nedobudovaná technická infraštruktúra zlý technický stav MK, nedobudovanie chodníkov	Nedostatok zdrojov v rozpočte obce na rozvoj obce, nedostatočná tvorba vlastných zdrojov a nezapojenie cudzích zdrojov – fondov EÚ
Záujem verejnosti a priaznivé prírodné podmienky pre šport, rekreáciu a turistiku	Nevybudovaná infraštruktúra cyklotrás a turistických chodníkov a ich nenapojenie na cyklo a turistické trasy v regióne
Možnosť využívania finančných zdrojov z EÚ, dotácií a mimorozpočtových zdrojov v novom programovom období na základe výziev	Dočasná nepripravenosť rozvojových projektov obce pre využitie prostriedkov pomoci EÚ a čerpanie dotácií
Dobré miestne technické i sociálnoekonomické podmienky pre diverzifikáciu poľnohospodárskej prvovýroby	Stagnácie vo formulácii programu rozvoja podnikateľského prostredia v agrosektore zo strany územného lídra

*Formulár č. A 2 - Kľúčové disparity - analýza príčin a dôsledkov*



Na základe vykonanej sociálno – ekonomickej analýzy obce možno považovať za kritické faktory podmieňujúce, resp. nasmerujúce budúci rozvoj obce nasledovné:

Obec nemá dostatočne rozvinutú miestnu ekonomiku, priemysel, poľnohospodárstvo je po redukcii zastúpené jediným podnikateľským subjektom, podnikateľské aktivity v iných oblastiach sú rozvinuté na úrovni jedného miestneho zamestnávateľa (výroba nábytku) a ostatných drobných podnikateľov a živnostníkov v minimálnom sortimente.

Základné ubytovacie a stravovacie kapacity pre cestovný ruch v obci nie sú vybudované. Možnosť ubytovania a stravovania nehotelového typu neposkytujú ani majitelia v súkromí rodinných domov, obmedzenú oblasť kapacít pre cestovný ruch predstavujú iba športový areál, predajne potravín a pohostinstvá.

Obec nemá programovo formou UPN O určené plochy na konkrétne cieľové užívanie, rozširovanie infraštruktúry obce, výstavbu bytov, cestovný ruch, turizmus a podnikanie. Územie nie je na úrovni UPN O koncepcne riešené ani vo väzbe na susediace obce a okresné i krajské mesto Trnava, resp. mikroregión, určujúce rozvojové predpoklady lokality určuje KURS 2011 a UPN – R TTSK.

Obec rozpracováva komplexnú strednú a dlhodobú stratégiu rozvoja opakovane formou PHSR na roky 2015 – 2020, jej obsah, ciele a priority formuluje týmto programom hospodárskeho a sociálneho rozvoja. Súčasne spoločne s partnerskými obcami v území spolupracuje pri príprave a tvorbe spoločnej stratégie rozvoja lokality – mikroregiónu Dudváh v rámci KURS 2011, UPN-R TTSK a na rozpracovaní účasti v iniciatíve Leader v rámci FMU, resp. MAS.

Obec uplatňuje princíp zaist'ovania trvale udržateľných aktivít a rozvoja obce na báze disponibilného zostatku vlastných zdrojov a zdrojov z dotácií uvoľňovaných ústrednými orgánmi štátnej správy - ministerstvami.

Obec buduje podmienky pre vlastné inicializačné pôsobenie medzi subjektami v obci a potenciálnymi investormi v smere podpory podnikania a zhodnocovania predovšetkým miestnych ľudských, prírodných a hmotných zdrojov pre rast ekonomických aktivít a dynamizáciu hospodárskeho a sociálneho rozvoja na princípe osobných rokovaní s potenciálnymi záujemcami.



## Hlavné faktory rozvoja obce

Za kľúčové určujúce faktory rozvoja obce Dolné Lovčice v programovom období 2014 – 2020 s výhľadom do roku 2022 možno považovať:

- I. Riešenie financovania obnovy verejných budov, rekonštrukcie a dobudovania technickej infraštruktúry obce v programovom období 2014 – 2020 zo štrukturálnych fondov Európskej únie, z dotácií vlády SR a rezortných ministerstiev a rýchlosť realizácie týchto infraštruktúrnych investičných projektov – INTENZITA OBSTARANIA EXTERNÝCH ZDROJOV FINANCOVANIA ROZVOJA INFRAŠTRUKTÚRY a VČASNOSŤ ICH VYUŽITIA.
- II. Zabepečenie včasnej a efektívnej prípravy rozvojových projektov obce z vlastných zdrojov a doplnkových zdrojov ostatných subjektov - aktérov regionálneho rozvoja na území obce na následné využitie Eurofondov - EFEKTÍVNOSŤ VYUŽITIA VLASTNÝCH ZDROJOV OBCE NA PRÍPRAVU NÁSLEDNÉHO ČERPANIA ŠTRUKTURÁLNYCH FONDOV EÚ v programovom období 2014 – 2020 s finančnou účasťou miestnych podnikateľských a iných subjektov, resp. z komerčných úverov.
- III. Rozvoj miestnej spolupráce pri vytváraní podmienok pre rast podnikateľských aktivít podnikateľských subjektov a obyvateľov obce, domácich i zahraničných investorov na území obce v súlade so stratégiou jej rozvoja - AKTIVÁCIA SUBJEKTOV MIESTNEHO ROZVOJA K VYUŽITIU MIESTEHO POTENCIÁLU K RASTU PODNIKATEĽSKÝCH AKTIVÍT A MIESTNEJ ZAMESTNANOSTI.
- IV. Organizačné zabezpečenie realizácie PHSR samosprávou obce regionálnou územnou spoluprácou samospráv susedných a partnerských obcí a vybraných externých regionálnych partnerov – ÚZEMNÁ SPOLUPRÁCA REGIONÁLNYCH PARTNEROV ÚZEMNÉHO ROZVOJA NA REALIZÁCIU PHSR obce formou spoločných projektov v programovom období 2014 – 2020.



Pri spracovaní analytickej časti PHSR bol využitý obsah nasledovných koncepčných dokumentov:

Názov dokumentu	Platnosť dokumentu	Úroveň dokumentu	Zdroj
Stratégia Európa 2020	2014 2020	EU	<a href="http://ec.europa.eu">http://ec.europa.eu</a>
Partnerská dohoda SR / EU na r. 2014 -2020	2014 2020	NUTS I SR	<a href="http://www.mindop.sk">www.mindop.sk</a>
Národná stratégia regionálneho rozvoja SR 2020/30 (UV SR 296/2010, aktualizácia 06/2014)	2014 2030	NUTS I SR	<a href="http://www.rokovania.sk">www.rokovania.sk</a>
Analýza rozvojového potenciálu regiónov SR a ich územných rozdielov na roky 2014 2020.	2014 2020	NUTS I SR	<a href="http://www.rokovania.sk">www.rokovania.sk</a>
Stratégia hospodárskej politiky Slovenskej republiky - Slovensko 2020+	2013 2020+	NUTS I SR	<a href="http://www.rokovania.sk">www.rokovania.sk</a>
Národná stratégia rozvoja cyklickej dopravy a cykloturistiky v SR	2014 2020	NUTS I SR	<a href="http://www.mindop.sk">www.mindop.sk</a>
Koncepcia územného rozvoja Slovenska – KURS 2001, 2011	2014 2020	NUTS I SR	<a href="http://www.mindop.sk">www.mindop.sk</a>
Operačné programy na obdobie 2014 – 2020 schválené vládou SR	2014 2022	NUTS I SR	<a href="http://www.mindop.sk">www.mindop.sk</a>
Plán hospodárskeho a sociálneho rozvoja Trnavského samosprávneho kraja 2009 – 2015, 08/2009	2009 2015	NUTS III TTSK	<a href="http://www.trnava-vuc.sk">www.trnava-vuc.sk</a>
Návrh regionálnej integrovanej územnej stratégie rozvoja TTSK - v rozpracovanosti	2015 návrh	NUTS III TTSK	<a href="http://www.trnava-vuc.sk">www.trnava-vuc.sk</a>
Územný plán regiónu Trnavský samosprávny kraj schválený uznesením Zastupiteľstva TTSK č 149/2014/08 zo dňa 17.12.2014, záväzná časť	2015 2020+	NUTS III TTSK	<a href="http://www.trnava-vuc.sk">www.trnava-vuc.sk</a>
Plán budovania verejných kanalizácií v TTSK	2008 2015	NUTS III TTSK	<a href="http://www.trnava-vuc.sk">www.trnava-vuc.sk</a>
Krajinno - ekologický plán Trnavského samosprávneho kraja	2013 2020	NUTS III TTSK	<a href="http://www.trnava-vuc.sk">www.trnava-vuc.sk</a>

Formulár Ú 8 - Zoznam analyzovaných koncepčných dokumentov (Zdroj:vlastné spracovanie)



### 3. STRATÉGIA ROZVOJA OBCE

#### **Vízia obce**

Dolné Lovčice – obec príťažlivá pre bývanie formou vidieckych sídiel v čistom prírodnom prostredí s miestnou základnou infraštruktúrou služieb pre bývanie a oddych a s dostupnými ostatnými službami pre obyvateľov i návštevníkov obce v prímestskej rozvojovej zóne mesta Trnava

#### **Motto obce**

Zabezpečme trvalý hospodársky, sociálny a environmentálny rozvoj obce využitím miestneho materiálneho i ľudského potenciálu, schopností a záujmu občanov a zapojením domácich i zahraničných partnerov.







Cieľ 2	<b>Sociálny rozvoj obce a revitalizácia spoločenského života v obci</b>  Cieľ 2 zabezpečiť :  - budovaním sociálnej infraštruktúry a rozširovaním služieb pre bývanie a služieb sociálnej a zdravotnej starostlivosti  - podporou rozvoja vzdelania, kultúry a ľudových tradícií, podporou ľudovej tvorivosti, zručností, tradícií a remesiel,  - podporou osídľovania, rozvoja bývania vo vidieckych sídlach	Prioritná oblasť 2: Sociálny rozvoj
--------	---	--

*Formulár č. S 1.2. – Ciele rozvoja - cieľ 2 (zdroj: vlastný)*

Cieľ 3	<b>Rozvoj životného prostredia a kvality života v obci</b>  Cieľ 3 zabezpečiť:  - dobudovaním environmentálnej technickej infraštruktúry,  - lepším zhodnocovaním energetických zdrojov, surovín a odpadov,  - regionálnou spoluprácou a prednostne formou spoločných rozvojových projektov v regióne zlepšovať vybavenosť územia pre oddych a turizmus revitalizáciou verejných priestranstiev a podporou budovania infraštruktúry cestovného ruchu,	Prioritná oblasť 3: Environmentálny rozvoj
--------	---	---

*Formulár č. S 1.2. – Ciele rozvoja - cieľ 3 (zdroj: vlastný)*

Ciele rozvoja obce budú v programovom období zabezpečované príslušnými opatreniami a aktivitami na úrovni:

- a) investičných rozvojových zámerov (na úrovni projektovej dokumentácie)
- b) investičných rozvojových projektov (na úrovni investičných prác a dodávok)
- c) neinvestičných plánovacích aktivít (PHSR, UPN a pod.)
- d) organizačných aktivít (rozhodnutia samosprávy, rozpočtové opatrenia, VZN)
- e) komunitných aktivít (spolky a združenia, MAS)
- f) iných aktivít (zhromaždenia, spoločenské, kultúrne a športové akcie a pod.)

samosprávy, občanov, ich združení a spolkov, podnikateľských subjektov a ostatných aktérov regionálneho rozvoja na území obce.



### 3.2. Opatrenia a aktivity

Naplnenie vytýčených cieľov rozvoja obce bude v programovom období 2014 – 2020 v rokoch 2015 – 2020 s výhľadom do roku 2022 zabezpečené nasledujúcimi opatreniami:

#### **Prioritná oblasť 1:           Hospodársky rozvoj**

##### **Cieľ 1:**

##### **Rozvoj hospodárstva a miestneho ekonomického potenciálu**

dosiahnuť:

- 1.1. rastom vlastných zdrojov s ich prednostným použitím na prípravu projektov k využitiu externých finančných zdrojov, hlavne eurofondov
- 1.2. zabezpečením obnovy a rekonštrukcie obecných budov a dobudovaním technickej infraštruktúry obce,
- 1.3. podporou tvorby miestnych podnikateľských kapacít zvyšujúcich zamestnanosť a kvalitu i sortiment služieb,

##### **Opatrenia na dosiahnutie cieľa (zoradené podľa poradia dôležitosti):**

- Opatrenie 1.1.** Zabezpečiť programovo rast tvorby vlastných zdrojov a podmienky pre optimálne využívanie externých finančných zdrojov a dotácií, predovšetkým fondov EÚ na realizáciu rozvojových projektov obce (tvorba akčného plánu realizácie PHSR a jeho priebežná aktualizácia, obstaranie UPN obce, programové riadenie rozvoja obce podľa UPN a PHSR, projektová príprava rozvojových projektov na čerpanie EU fondov a dotácií zo ŠR, regionálna spolupráca, partnerská spolupráca s aktérmi rozvoja v území)
- Opatrenie 1.2.** Dobudovať a revitalizovať technickú infraštruktúru podporujúcu rozvoj obce (zabezpečiť obnovu a rekonštrukciu obecných budov - MŠ a Kultúrneho domu, zabezpečiť rekonštrukciu miestnych komunikácií, rekonštrukciu a dobudovanie chodníkov, predovšetkým chodníka vedľa hlavnej cesty ul. SNP)



**Opatrenie 1.3.** Vytvárať podmienky pre rozvoj miestnych podnikateľských kapacít zvyšujúcich zamestnanosť a kvalitu a sortiment služieb pre obyvateľov a návštevníkov obce aktivitami súkromného sektora (podpora rozvoja malého a stredného podnikania s orientáciou na chýbajúce služby, na rozvoj remeselných a umeleckých živností, na pestovanie a zhodnocovanie agroproduktov a na ubytovanie a reštauračné služby pre cestovný ruch, pri diverzifikácii agrosektora budovanie centier služieb a remesiel, tvorivých dielní, podpora VaV a zavádzania nových technológií a inovácií v súkromnom sektore).

## **Prioritná oblasť 2: Sociálny rozvoj**

### **Cieľ 2:**

#### **Sociálny rozvoj obce a revitalizácia spoločenského života**

zabezpečiť :

- 2.1. budovaním sociálnej infraštruktúry a rozširovaním služieb pre bývanie a služieb sociálnej a zdravotnej starostlivosti,
- 2.2. podporou rozvoja vzdelávania, kultúry a ľudových tradícií, podporou ľudovej tvorivosti, zručností a remesiel,
- 2.3. podporou osídľovania, rozvoja bývania vo vidieckych sídlach

#### **Opatrenia na dosiahnutie cieľa (zoradené podľa poradia dôležitosti):**

**Opatrenie 2.1.** Budovanie sociálnej infraštruktúry a rozširovanie služieb pre bývanie a služieb sociálnej a zdravotnej starostlivosti, rozvoj občianskej vybavenosti a verejných služieb (revitalizácia a modernizácia verejných budov - rekonštrukcia a modernizácia MŠ a Kultúrneho domu s cieľom vybudovania kultúrneho a spoločenského centra obce, pre správu obce, spolkové záujmové činnosti, regionálne vlastivedné múzeum, centrum ľudových tradícií, postupne najskôr odstránenie havarijných stavov na strechách objektov, následne komplexné rekonštrukcie a modernizácie vnútorného vybavenia). Dobudovanie verejného parkoviska pred cintorínom.



**Opatrenie 2.2.** Podpora rozvoja vzdelávania, kultúry a ľudových tradícií prostredníctvom aktivít samosprávy, spolkov, občianskych združení a neziskových organizácií, rozvoj kultúry, kultúrnych činností a služieb, vrátane rozvoja umeleckých činností, starostlivosti o kultúrne dedičstvo a o obnovu a revitalizáciu pamiatkového fondu. Budovanie verejných komunitných centier a partnerskej spolupráce v území s cieľom prehĺbovania a šírenia kultúrnych tradícií, a umenia v spolkovej záujmovej a športovej činnosti všetkých skupín obyvateľov, osobitne v komunitnej činnosti mladej generácie. Podpora ľudovej tvorivosti, zručností a remesiel, (miestnych tradícií, remesiel, tvorivých dielní, ľudového umenia a trhovníctva na báze ročného kalendára akcií a aktivít obce, miestnych spolkov, občianskych združení a klubov a partnerských a obcí. (projekt More z kvapiek, podpora komunitného centra sv. Gorazda, vydanie monografie o obci).

**Opatrenie 2.3.** Podpora a rozvoj osídľovania (podpora výstavby rodinných domov v stavebných obvodoch podľa nového UPN, spresnenie rozvojových zámerov pre bývanie v územnom výhľade UPN, podpora rekonštrukcie a obnovy rodinných domov v zástavbe a výstavby 40 RD v lokalitách Vaniga III. a Pri ihrisku (ul. Nová), vrátane prístupových chodníkov, parkovania a oddychovej zóny)

### **Prioritná oblasť 3: Environmentálny rozvoj**

#### **Cieľ 3**

##### **Rozvoj životného prostredia a kvality života v obci, regionálna spolupráca,**

Zabezpečiť (prednostne formou spoločných rozvojových projektov v regióne) :

- 3.1. Dobudovaním environmentálnej technickej infraštruktúry,
- 3.2. Lepším zhodnocovaním energetických zdrojov, surovín a odpadov
- 3.3. Regionálnou spoluprácou, formou spoločných rozvojových projektov v regióne zlepšovať vybavenosť územia pre oddych a turizmus revitalizáciou verejných priestranstiev a podporou budovania infraštruktúry cestovného ruchu,



**Opatrenia na dosiahnutie cieľa** (zoradené podľa poradia dôležitosti):

**Opatrenie 3.1.** Dobudovanie environmentálnej technickej infraštruktúry a realizácia opatrení na ochranu a tvorbu životného prostredia a na obmedzovanie vplyvov poškodzujúcich životné prostredie:

Vybudovanie zberného dvora odpadov alebo zberných miest, resp. účasť na spoločnom projekte siete zberných dvorov odpadov v rámci MAS s cieľom zvyšovania účinnosti separovaného zberu odpadov a zhodnocovania bioodpadu, prevencia vzniku divokých skládok, ochrana pred povodňami, environmentálne vzdelávanie

**Opatrenie 3.2.** Lepšie zhodnocovanie energetických zdrojov, surovín a odpadov, podpora podpora efektívneho využívania prírodných zdrojov:

Podpora kompostovania bioodpadu v domácnostiach, osвета a podpora využívania obnoviteľných zdrojov energie na vykurovanie a zvyšovanie energetickej sebestačnosti, znižovanie energetickej náročnosti obecných budov, zatepovanie, využívanie obnoviteľných zdrojov.

Rekonštrukcia verejného osvetlenia a cieľom zníženia energetickej náročnosti verejných služieb (modernizácia svetelných bodov na led)

Zateplenie obvodového plášťa MŠ a KD s cieľom zníženia energetickej náročnosti a využitie obnoviteľných zdrojov na strechách obecných budov na vykurovanie/výrobu el. energie.

**Opatrenie 3.3.** Zlepšovať vybavenosť územia pre oddych a turizmus revitalizáciou verejných priestranstiev a podporou budovania infraštruktúry cestovného ruchu. Regionálna územná spolupráca.

Podpora regionálnych aktivít rozvoja cestovného ruchu a turizmu, účasť na aktivitách, podpora miestnych združení. Vybudovanie tématických náučných chodníkov (turistický, ľudových tradícií, historický a pod) s ich pripojením na turistické trasy a cyklotrasy v regióne, resp. do regionálnej siete v rámci MAS, spoločné projekty z rozpočtu MAS)

Medzištátna, cezhraničná a regionálna spolupráca v záujme trvalo udržateľného rozvoja regiónu: zapojenie obce v regionálnom združení MAS, aktívna účasť obce na tvorbe RIUS a budovaní prímestskej rozvojovej zóny – funkčného mestského územia okresného mesta Trnava – spoločné projekty z rozpočtu MAS /IROP.



Hierarchia cieľov v štruktúre programu hospodárskeho a sociálneho rozvoja obce Dolné Lovčice je nasledovná:

<b>V í z i a</b>			
Dolné Lovčice – obec príťažlivá pre bývanie formou vidieckych sídiel v čistom prírodnom prostredí s miestnou základnou infraštruktúrou služieb pre bývanie a oddych a s dostupnými ostatnými službami pre obyvateľov i návštevníkov obce v prímestskej rozvojovej zóne mesta Trnava			
<b>1. Prioritná oblasť</b> <b>Hospodársky rozvoj</b>		<b>2. Prioritná oblasť</b> <b>Sociálny rozvoj</b>	<b>3. Prioritná oblasť</b> <b>Environmentálny rozvoj</b>
<b>Cieľ 1.</b> <b>Rozvoj hospodárstva</b> <b>a miestneho ekonomického</b> <b>potenciálu</b>		<b>Cieľ 2.</b> <b>Sociálny rozvoj obce</b> <b>a revitalizácia spoločenského</b> <b>života</b>	<b>Cieľ 3.</b> <b>Rozvoj životného prostredia</b> <b>a kvality života v obci</b>
<b>stupeň</b>	<b>Dôležitosť realizácie opatrení:</b>		
<b>1.</b>	<b>Opatrenie 1.2.</b>		.
<b>2.</b>	<b>Opatrenie 1.1.</b>	<b>Opatrenie 2.1.</b>	<b>Opatrenie 3.1</b>
<b>3.</b>	<b>Opatrenie 1.3.</b>		<b>Opatrenie 3.3.</b>
<b>4.</b>		<b>Opatrenie 2.2.</b>	<b>Opatrenie 3.2.</b>
<b>5.</b>		<b>Opatrenie 2.3.</b>	

*Formulár S 2 - Tabuľka strategických cieľov a opatrení (Zdroj: vlastné spracovanie)*

<b>Filozofia postupnosti realizácie opatrení a implementácie cieľov rozvoja v jednotlivých oblastiach je nasledovná:</b>
<b>1. prioritne najskôr odstrániť disproporcie v technickej infraštruktúre obce</b>
<b>2. súčasne s rozpracovaním dôslednej plánovacej prípravy rozvoja na úrovni UPN riešiť disproporcie v sociálnej a environmentálnej infraštruktúre</b>
<b>3. posilniť miestnu spoluprácu s podnikateľmi a agrosektorom a regionálnu územnú spoluprácu</b>
<b>4. na základe realizácie opatrení 3. úrovne posilniť sociálne služby a využívanie OZE</b>
<b>5. podporovať rast osídlenia a výstavbu bytov prednostne v rodinných domoch</b>

*Formulár S 2a – Filozofia postupnosti implementácie opatrení ( zdroj: vlastné spracovanie)*

Podľa hodnotenia možných rizík stagnácie rozvoja obce a dopadov nerealizovania opatrení na žiaduci postupný a vyvážený rozvoj obce, javí sa hierarchicky prioritným a pre rozvoj obce najdôležitejším Opatrenie č. 1.2. dobudovanie a rekonštrukcia základnej technickej infraštruktúry – miestnych komunikácií a chodníkov a rekonštrukcia obecných budov – MŠ



a KD vrátane modernizácie ich vybavenia. Tieto priority sú vnímané i obyvateľstvom pri zisťovaní v teréne a z vyhodnotenia dotazníkov k príprave a zameraniu PHSR.

O stupeň nižšiu dôležitosť realizácie majú tri opatrenia: opatrenie č. 1.1. zamerané na programové riadenie rozvoja obce a cieľové obstarávanie a využívanie vlastných i cudzích zdrojov, opatrenie 2.1. zamerané na dobudovanie sociálnej infraštruktúry a opatrenie č. 3.1. na dobudovanie environmentálnej infraštruktúry.

Na tretej úrovni dôležitosti realizácie sú opatrenia č. 1.3. a 3.3., obsahom ktorých je vytváranie podmienok pre rozvoj miestnych podnikateľských kapacít zvyšujúcich zamestnanosť, spolupráca s podnikateľmi a agrosektorom vna území obce a opatrenia navrhované na realizáciu v spolupráci s regionálnymi partnermi ako spoločne realizovateľné projekty v regióne budúcej MAS.

Na štvrtej úrovni dôležitosti sú opatrenia č. 2.2. a 3.2. zamerané na rast kvality a sortimentu u služieb pre obyvateľov a návštevníkov obce, podpora kultúry ľudových tradícií a umenia, ako aj problematika zhodnocovania survív a využívania prírodných energetických zdrojov.

Na piatej, v hierarchii dôležitosti na najnižšej úrovni, sú opatrenia skupiny 2.3. na podporu a rozvoj vidieckeho osídľovania. Vzhľadom na dobré podmienky vytvorené obcou pre oblasť rozvoja bývania v minulom období sú tieto aktivity samonosné a nevyžadujú zvláštnu podporu.

Opatrenia	Prioritné oblasti	Postupnosť realizácie opatrení - filozofia rozvoja obce - ETAPY				
		1. ETAPA	2. ETAPA	3. ETAPA	4. ETAPA	5. ETAPA
Opatrenie 1.1. Programové riadenie rozvoja obce, rast zdrojov	PO 1. Hosp. rozvoj					
Opatrenie 1.2. Dobudovanie a revitalizácia technickej infraštruktúry						
Opatrenie 1.3. Rozvoj podnikania k miestnej zamestnanosti a službám						
Opatrenie 2.1. Dobudovanie sociálnej infraštruktúry a občianskej vybavenosti	PO 2. Socio rozvoj					
Opatrenie 2.2. Rozvoj kultúry, umenia, športu, turizmu a CR						
Opatrenie 2.3. Rozvoj bývania vo vidieckých sídlach vystavba bytov a RD						
Opatrenie 3.1. Dobudovanie a obnova technickej infraštruktúry OŽP	PO 3. Enviro rozvoj					
Opatrenie 3.2. Znižovanie energetickej náročnosti a využívanie OZE						
Opatrenie 3.3. Zvyšovanie kvality života a regionálna spolupráca						

Formulár S 2b – Filozofia postupnosti implementácie opatrení (zdroj: vlastné spracovanie)





## 4. ROZVOJOVÁ STRATÉGIA A PROJEKTY

### 4.1. Popis a obsah rozvojových projektov

Opatrenia číslo 1.1. až 1.3., 2.1. až 2.3. a 3.1 až 3.3. navrhnuté na zabezpečenie vytýčených cieľov rozvoja obce v programovom období 2014 – 2020 v určených prioritných oblastiach 1., 2. a 3. budú realizované prostredníctvom investičných a neinvestičných projektov / aktivít. Na základe vykonanej SWOT analýzy, stanovených cieľov rozvoja a formulovaných opatrení na ich dosiahnutie je rozvojová stratégia obce Dolné Lovčice formulovaná na prípravu a realizáciu nasledovných projektov a aktivít:

1. Neinvestičné aktivity zamerané na vykonávanie podporných činností pre investičný rozvoj obce, pre správu územia a majetku obce, inicializáciu a koordináciu rozvojových aktivít podnikateľských subjektov, občanov a ich združení v území vrátane riadenia, kontroly, hodnotenia a aktualizácie PHSR v priebehu realizácie.
2. Investičné aktivity zabezpečované prostredníctvom investičných alebo organizačných rozvojových projektov obce Dolné Lovčice na roky 2015 – 2020.

Projekty sú rámcovo popísané a priradené k jednotlivým opatreniam ako aj k potenciálnym zdrojom financovania z operačných programov nového programového obdobia, podrobne vid' projekty číslo 1 až 31, Formulár P:

Rozvojové projekty obce Dolné Lovčice na roky 2015 - 2020	Roky realizácie	Náklady (tis.EUR)	Koordinátor	Partneri	Zdroje financovania	Opatrenie
1. Aktualizácia PHSR obce na roky 2015 - 2020	04/2015 06/2015	0,4	Obec	ZDR VVC	Obecný rozpočet	1.1.
2. Obstaranie Územného plánu obce	10/2015 12/2017	30	Obec		Dotácia MDVRR SR Obecný rozpočet	1.1.
3. Odstránenie havarijného stavu strechy MŠ	07/2015 11/2015	20	Obec		Dotácia UVSR z V+L	2.1.
4. Modernizácia verejného osvetlenia	09/2015 12/2015	110	obec		OP KaHR 2015	3.2.
5. Revitalizácia verejných priestranstiev – výsadba zelene pri ihrisku	10/2015 12/2017	4	Obec		Dary, Obecný rozpočet	3.3.
6. Vydanie novej monografie o obci v roku 2016	10/2015 12/2017	15	Obec		MK SR, Obecný rozpočet	2.2.
7. Obnova technickej infraštruktúry obce - 1. etapa Dobudovanie chodníkov na hlavnej cestnej komunikácii ul. SNP - 900 bm	05/2016 08/2016	95	Obec		OP PRV, POD	1.2.



8. Vybudovanie detského ihriska na námestí v centre obce	05/2016 08/2016	5	Obec		POD, Nadacia Dar, Obecný rozpočet	2.1.
9. Odstránenie havarijného stavu strechy Kultúrneho domu	06/2016 11/2016	30	Obec		Dotácia UVSR, alt. OP PRV, POD Obecný rozpočet	1.2.
10. Rekonštrukcia objektu MŠ (zateplenie obvod. pláštia a solárne vykurovanie s cieľom zníženia energetickej náročnosti a využitia OZE)	10/2016 06/2017	55	Obec		OP KŽP, alt. Dotácia MPSVaR	3.2.
11. Vybudovanie zberného dvora separovaného odpadu, podpora separovania a zhodnocovania surovín, (altern. spoločný zberný dvor v rámci MAS, resp. siete zberných dvorov v rámci FMÚ)	10/2016 06/2017	35	Obec	MAS /FMU	OP PRV, altern. rozp. MAS/FMU, IROP, Enviro fond	3.1.
12. Vybudovanie spoločného chodníka a lávky Lovčice - Zavar (alternatívne spoločný projekt MAS, resp. FMU)	07/2017 12/2017	45	Obec		OP PRV alt. Rozpočet MAS / FMU	3.3.
13. Obnova technickej infraštruktúry obce - 2. etapa Rekonštrukcia MK a CH (ul. Ružová, Mierová a Trnavská, nový povrch, 1450 bm)	07/2017 10/2018	200	Obec		OP PRV Obecný rozpočet	1.2.
14. Dobudovanie parkoviska pred cintorínom ( 8-10 miest, 6x30 m)	08/2017 10/2017	8	Obec		OP PRV, POD, Obecný rozpočet	2.1.
15. Obnova verejných priestranstiev , pamätníkov a kultúrnych pamiatok na území obce	04/2018 10/2018	21	Obec	OZ, občania	OP PRV, POD Obecný rozpočet	3.3.
16. Komplexná rekonštrukcia a modernizácia Kultúrneho domu na regionálne kultúrne spoločenské centrum (zateplenie fasády, modernizácia interiéru a vnútorného vybavenia)	10/2018 10/2019	250	Obec		OP PRV, alt. OP KŽP, doplnkovo Obecný rozpočet	1.2.
17. Obnova technickej infraštruktúry obce - 3. etapa Rekonštrukcia MK a CH (ul. Nová a Slnčná, nový povrch, 750 bm)	05/2019 10/2019	100	Obec		OP PRV Obecný rozpočet	1.2.
18. Rekonštrukcie a modernizácie RD v súčasnej zástavbe – 12 RD	07/2015 12/2020	720	Obec		Súkromné zdroje, SFRB, úvery	2.3.
19. Podpora výstavby rodinných domov v lokalite Pri ihrisku - 25 RD	10/2015 12/2020	2500	Obec	investor DL Group	Súkromné zdroje, SFRB, úvery	2.3.
20. Podpora výstavby rodinných domov v lokalite Vaniga III – 15 RD	01/2019 12/2020	400	Obec		Súkromné zdroje, SFRB, úvery	2.3.
21. Budovanie tématických náučných chodníkov (vinársky, turistický, ľudových tradícií, historický a pod) s ich pripojením na turistické trasy a cyklotrasy v regióne, resp. do regionálnej siete	07/2016 12/2020	20	Obec	MAS/ OZ/FMU/ mesto TTA	OP PRV, POD, rozpočet MAS, rozpočet FMU	3.3.
22. Podpora komunitnej a spolkovej činnosti občanov revitalizáciou a intenzifikáciou prevádzky komunitného centra sv. Gorazda	10/2015 12/2020	14	Obec	OZ, JKD	OP PRV, POD, Nadácie, Dary, Obecný rozpočet	2.2.
23. Diverzifikácia poľnohospodárstva, remeselné a tvorivé dielne ako potenciál revitalizácie areálu PD – rozpracovať v neskoršom období s partnerom po dosiahnutí ujasnení podnikateľského rozvojového plánu agrovýrobcu	10/2015 12/2017	50	Obec	PD Zavar, SHR, FO	OP PRV, POD, OP KŽP	1.3.
24. Projekt More z kvapiek - revitalizácia verejných aktivít, obnova ľudových tradícií, zručností (dni remesiel, výroby domácej kuchyne, záhradníctvo, ovocinárstvo) – priebežné riadenie a podpora samosprávou formou ročného kalendára akcií	Priebežne ročný kalendár akcií	21	Obec	OZ, FO, PO, SHR, SZČO	OP PRV, POD, Nadácie, Dary, Obecný rozpočet	2.2.



25. Podpora regionálnych aktivít rozvoja cestovného ruchu a turizmu, účasť na aktivitách a podpora činnosti miestnych spolkov a občianskych združení, priebežné riadenie formou ročného kalendára akcií	Priebežne ročný kalendár akcií	14	Obec	MAS, FMU, OZ, VUC, obec	OP PRV, POD, Nadácie, Dary, Obecný rozpočet	3.3.
26. Podpora rozvoja miestnej zamestnanosti, operatívna spolupráca samosprávy s podnikateľskými subjektami, spresňovanie PHSR	Priebežne 07/2015 12/2020	7	Obec	PO v obci	OP PRV, POD, OP KŽP	1.3.
27. Podpora rozvoja miestnej zamestnanosti, operatívna spolupráca samosprávy so živnostníkmi a remeselníkmi, vytváranie podmienok pre rozvoj miestnych remesiel a služieb	Priebežne 07/2015 12/2020	7	Obec	FO, SZČO, SHR	OP PRV, POD, OP KŽP	1.3.
28. Zapojenie obce v regionálnom združení MAS, aktívna účasť obce na tvorbe ISRÚ, spoločné projekty MAS	Priebežne 07/2015 12/2020	rozpočet MAS	Obec	členovia MAS	rozpočet MAS	3.3.
29. Zapojenie obce do prímestskej rozvojovej zóny krajského mesta Trnava, aktívna účasť na tvorbe RIUS FMU, spoločné projekty FMU	Priebežne 07/2015 12/2020	rozpočet FMU	Obec	aktéri FMU	rozpočet FMU	3.3.
30. Príprava rozvojových projektov obce a účasť na regionálnych projektoch	Priebežne 07/2015 12/2020	35	Obec	Občania, PO, FO, OZ, NO, ŠK	Obecný rozpočet,	1.1.
31. Priebežná kontrola a aktualizácia PHSR, implementácia Akčných plánov	Priebežne 07/2015 12/2020	7	Obec	Občania, PO, FO, OZ, NO, ŠK	Obecný rozpočet	1.1.
SPOLU:		4818,4				

*Formulár P - Plán rozvojových projektov a aktivít (zdroj: vlastné spracovanie)*

**Kľúčovými rozvojovými projektami** pre ďalší dynamický a vyvážený rozvoj obce sú projekty definované obsahovo v Prioritnej oblasti č. 1. Hospodársky rozvoj v opatrení č. 1.2. dobudovanie a rekonštrukcia základnej technickej infraštruktúry – miestnych komunikácií a chodníkov a rekonštrukcia obecných budov – MŠ a KD vrátane modernizácie ich vybavenia.

Rekonštrukcia miestnych komunikácií a chodníkov mimo hlavnej cesty ul. SNP je investorsky i dodávateľsky plne zabezpečená, ich realizácia je podmienená iba obstaraním finančných dotácií zo zdrojov štátneho rozpočtu a eurofondov po otvorení zdrojov nového programového obdobia z OP Kvalita životného prostredia alebo z OP Program rozvoja vidieka. Je spracovaná projektová dokumentácia rekonštrukcií MK a CH, časť z nej bola realizovaná v uplynulom programovom období. Vzhľadom na rozsah investície sa doporučuje realizovať rekonštrukciu MKaCHv troch etapách. Čo najrýchlejšie je potrebné zabezpečiť spracovanie projektovej dokumentácie na rekonštrukciu a dobudovanie chodníkov na hlavnej ulici SNP ako prvú etapu obnovy technickej infraštruktúry obce s predpokladanou realizáciou v roku 2016 (projekt č. 7. Obnova technickej infraštruktúry obce - 1. etapa Dobudovanie chodníkov na hlavnej cestnej komunikácii ul. SNP - 900 bm). Tento projekt kľúčovým spôsobom podmieňuje realizáciu naväzujúcich rozvojových projektov – dobudovanie



a rekonštrukciu ostatných miestnych komunikácií a chodníkov, revitalizáciu verejných priestranstiev, budovanie oddychových zón, nové podnikateľské aktivity, hlavne však dopravnú bezpečnosť a ďalší rozvoj bývania a služieb pre obyvateľstvo.

Priradenie rozvojových projektov k navrhovaným opatreniam v jednotlivých prioritných oblastiach 1. 2. a 3. je nasledovné, vid' Formulár P1:

Opatrenie	Projekt/Aktivita (číslo a názov projektu z formulára P)	Prioritná oblasť
<b>Opatrenie 1.1.</b> Programové riadenie rozvoja obce, rast tvorby vlastných zdrojov a optimálne využívanie cudzích zdrojov, osobitne fondov EÚ, na realizáciu rozvojových projektov	1. Aktualizácia PHSR obce na roky 2015 - 2020	
	2. Obstaranie Územného plánu obce	
	30. Príprava rozvojových projektov obce a účasť na regionálnych projektoch	
	31. Priebežná kontrola a aktualizácia PHSR, implementácia Akčných plánov	
<b>Opatrenie 1.2.</b> Dobudovanie a revitalizácia technickej infraštruktúry podporujúcej rozvoj obce	7. Obnova technickej infraštruktúry obce - 1. etapa Dobudovanie chodníkov na hlavnej cestnej komunikácii ul. SNP - 900 bm	<b>Prioritná oblasť 1.</b> Hospodársky rozvoj
	9. Odstránenie havarijného stavu strechy Kultúrneho domu	
	13. Obnova technickej infraštruktúry obce - 2. etapa Rekonštrukcia MK a CH (ul. Ružová, Mierová a Trnavská, nový povrch, 1450 bm)	
	16. Komplexná rekonštrukcia a modernizácia Kultúrneho domu na regionálne kultúrne spoločenské centrum (zateplenie fasády, modernizácia interiéru a vnútorného vybavenia)	
	17. Obnova technickej infraštruktúry obce - 3. etapa Rekonštrukcia MK a CH (ul. Nová a Slnčná, nový povrch, 750 bm)	
<b>Opatrenie 1.3.</b> Rozvoj miestnych podnikateľských kapacít zvyšujúcich zamestnanosť a kvalitu a sortiment služieb pre obyvateľov a návštevníkov obce	23. Diverzifikácia poľnohospodárstva, remeselné a tvorivé dielne ako potenciál revitalizácie areálu PD – rozpracovať v neskoršom období s partnerom po dosiahnutí ujasnení podnikateľského rozvojového plánu agrovýrobcu	
	26. Podpora rozvoja miestnej zamestnanosti, operatívna spolupráca samosprávy s podnikateľskými subjektami, spresňovanie PHSR	
	27. Podpora rozvoja miestnej zamestnanosti, operatívna spolupráca samosprávy so živnostníkmi a remeselníkmi, vytváranie podmienok pre rozvoj miestnych remesiel a služieb	

Formulár P 1 - Tabuľka opatrení, projektov a aktivít podľa oblastí (zdroj: vlastné spracovanie)



Opatrenie	Projekt/Aktivita (číslo a názov projektu z formulára P)	Prioritná oblasť
<b>Opatrenie 2.1. Dobudovanie sociálnej infraštruktúry, rozvoj občianskej vybavenosti podporujúcej rast kvality bývania a rozširovanie sociálnej a zdravotnej starostlivosti</b>	3. Odstránenie havarijného stavu strechy MŠ	<b>Prioritná oblasť 2. Sociálny rozvoj</b>
	8. Vybudovanie detského ihriska na námestí v centre obce	
	14. Dobudovanie parkoviska pred cintorínom ( 8-10 miest, 6x30 m)	
<b>Opatrenie 2.2. Rozvoj kultúrnej infraštruktúry, umenia, športu, turizmu a cestovného ruchu prostredníctvom aktivít samosprávy, občianskych združení a neziskových organizácií</b>	6. Vydanie novej monografie o obci v roku 2016	
	22. Podpora komunitnej a spolkovej činnosti občanov revitalizáciou a intenzifikáciou prevádzky komunitného centra sv. Gorazda	
	24. Projekt More z kvapiiek - revitalizácia verejných aktivít, obnova ľudových tradícií, zručností (dni remesiel, výroby domácej kuchyne, záhradníctvo, ovocinárstvo) – priebežné riadenie a podpora samosprávou formou ročného kalendára akcií	
<b>Opatrenie 2.3. Rozvoj bývania vo vidieckych sídlach</b>	18. Rekonštrukcie a modernizácie RD v súčasnej zástavbe – 12 RD	
	19. Podpora výstavby rodinných domov v lokalite Pri ihrisku - 25 RD	
	20. Podpora výstavby rodinných domov v lokalite Vaniga III – 15 RD	

Opatrenie	Projekt/Aktivita (číslo a názov projektu z formulára P)	Prioritná oblasť
<b>Opatrenie 3.1. Dobudovanie, modernizácia a obnova technickej infraštruktúry ochrany životného prostredia</b>	11. Vybudovanie zberného dvora separovaného odpadu, podpora separovania a zhodnocovania surovín, (altern. spoločný zberný dvor v rámci MAS, resp. siete zberných dvorov v rámci FMÚ)	<b>Prioritná oblasť 3. Environmentálny rozvoj</b>
<b>Opatrenie 3.2. Znižovanie energetickej náročnosti a využívanie obnoviteľných zdrojov energií</b>	4. Modernizácia verejného osvetlenia	
	10. Rekonštrukcia objektu MŠ (zateplenie obvod. plášťa a solárne vykurovanie s cieľom zníženia energetickej náročnosti a využitia OZE)	
<b>Opatrenie 3.3. Zvyšovanie kvality života a regionálna spolupráca so zameraním na revitalizáciu verejných priestranstiev a rozvoj infraštruktúry cest. ruchu</b>	5. Revitalizácia verejných priestranstiev – výsadba zelene pri ihrisku	
	12. Vybudovanie spoločného chodníka a lávky Lovčice - Zavar (alternatívne spoločný projekt MAS, resp. FMU)	
	15. Obnova verejných priestranstiev, pamätníkov a kultúrnych pamiatok na území obce	
	21. Budovanie tematických náučných chodníkov (vinársky, turistický, ľudových tradícií, historický a pod) s ich pripojením na turistické trasy a cyklotrasy v regióne, resp. do regionálnej siete	
	25. Podpora regionálnych aktivít rozvoja cestovného ruchu a turizmu, účasť na aktivitách a podpora činnosti miestnych spolkov a občianskych združení, priebežné riadenie formou ročného kalendára akcií	
	28. Zapojenie obce v regionálnom združení MAS, aktívna účasť obce na tvorbe ISRÚ, spoločné projekty MAS	
29. Zapojenie obce do prímestskej rozvojovej zóny krajského mesta Trnava, aktívna účasť na tvorbe RIUS FMU, spoločné projekty FMU		

Formulár P 1 - Tabuľka opatrení, projektov a aktivít podľa oblastí (zdroj: vlastné spracovanie)



## 4.2. Ukazovatele výsledkov a dopadov realizácie projektov

Východiskovou hodnotou pre hodnotenie všetkých merateľných ukazovateľov je stav týchto ukazovateľov popísaný v analytickej časti tohoto PHSR zostavený prevažne z údajov dosiahnutých k 31.12.2014.

Pokiaľ v analytickej časti nie sú konkrétne východiskové hodnoty navrhnutých ukazovateľov, tieto sú dostupné vo verejne prístupných štatistikách vedených SŠÚ, obcou alebo inými orgánmi verejnej alebo štátnej správy.

Na hodnotenie postupu realizácie programu hospodárskeho a sociálneho rozvoja obce sa uplatnia nasledovné merateľné ukazovatele:

- počet realizovaných projektov celkom, podiel z celkove plánovaných
- počet realizovaných opatrení celkom, čiastočne, podiel z celkove prijatých
- počet dosiahnutých cieľov rozvoja územia, celkom, čiastočne, podiel z celkove prijatých
- celkové náklady na realizáciu projektov, podiel z plánovaných, úspory, prekročenia
- percento celkového a medziročného rastu vlastných príjmov obce
- medziročný prírastok počtu miestnych podnikateľských subjektov
- medziročný prírastok občanov aktívne zapojených do rozvoja obce

Pri hodnotení účinnosti realizovaných opatrení, aktivít a projektov budú uplatnené nasledovné merateľné ukazovatele:

### **Merateľné ukazovatele výsledkov a dosahov - Prioritná oblasť 1: Hospodársky rozvoj**

- nárast počtu novovytvorených pracovných miest v obci
- nárast miestnej zamestnanosti v obci
- nárast prevádzok SHR a živnostníkov v obci
- nárast počtu nových služieb pre obyvateľstvo
- nárast kapacít služieb pre obyvateľstvo
- nárast sortimentu služieb pre obyvateľstvo
- nárast služieb pre cestovný ruch a turizmus



- objem cudzích investícií do rozvoja obce - súkromný sektor
- objem zdrojov obstaraných z fondov EÚ do rozvojových miestnych projektov
- objem dotácií, zdrojov zo štátneho rozpočtu a VUC získaných na realizáciu rozvojových projektov obce
- podiel plánovaných a skutočných nákladov rozvojového projektu PHSR na celkových nákladoch projektu
- dodržanie rozpočtových nákladov projektu - plán/skutočnosť
- rast vlastných príjmov do rozpočtu obce

### **Merateľné ukazovatele výsledkov a dosahov - Prioritná oblasť 2: Sociálny rozvoj**

- rast osídlenia v obci meraný prírastkom obyvateľov
- prírastok osídlenia z aktívnej migrácie
- pokles pasívnej migrácie
- zníženie počtu nezamestnaných a sociálne odkázaných obyvateľov v produktívnom veku, z toho zapojených do verejných prác
- nárast objemu a sortimentu sociálnych služieb pre občanov
- rozšírenie sortimentu služieb v oblasti voľného času, kultúry, a umenia
- zvýšenie zapojenosti občanov v komunitách, z toho mládeže a dôchodcov
- nárast bytových jednotiek v bytových domoch a rodinných domoch
- zmena podielu nových a renovovaných bytových jednotiek
- nárast trvalej a dočasnej využiteľnosti obecných objektov
- nárast príjmov zo služieb občanov poskytovaných obcou
- nárast nových alebo rekonštruovaných kapacít pre kultúru, umenie, šport a CR
- nárast neinvestičných aktivít – kultúrno spoločenských podujatí a účasti občanov na nich, z toho externých návštevníkov

### **Merateľné ukazovatele výsledkov a dosahov - Prioritná oblasť 3: Environmentálny rozvoj**

- rast kvality života v obci meraný zlepšením demografických údajov – pokles mortality, rast natality a počtu obyvateľov celkom, zlepšenie vekovej štruktúry obyvateľstva oproti skutočnosti na začiatku programového obdobia.
- zmena celkovej kvality života a životného prostredia v obci rastom podielu trvale udržiavaných plôch v území, poklesom ostatných plôch v území



- nárast plochy revitalizovaných verejných priestranstiev,
- počet revitalizovaných porastov drevín a verejnej zelene
- počet prípojok do verejnej kanalizácie
- pokles vykurovacích zdrojov na tuhé palivo
- počet realizovaných projektov FO a PO do využívania OZE
- nárast objemu zhodnocovaných odpadov na obyvateľa
- účinnosť separovania odpadov poklesom podielu komunálneho odpadu

Cieľové hodnoty merateľných ukazovateľov výsledkov a dosahov realizácie projektov sú zrejmé z popisov projektov v tabuľkových častiach formuláru P.

Cieľové hodnoty ukazovateľov hodnotenia a dopadov projektov budú spresňované na každý projekt zaradený do prípravy a realizácie v ročných akčných plánoch zabezpečenia realizácie PHSR ako súčasť rozpočtu obce v danom rozpočtovom roku s výhľadom na ďalšie 2 roky.

Vzor Formulára na plánovanie i hodnotenie ukazovateľov výstupov, výsledkov a dopadov jednotlivých opatrení a realizovaných projektov v rámci stanovených priorit je nasledovný:

Hlavné - Core ukazovateľa	Názov ukazovateľa	Definícia	Informačný zdroj	Merná jednotka	Východisková hodnota	Cieľová hodnota / Rok	
					2014	201.?	2020
<b>PRIORITA</b>							
OPATRENIE/AKTIVITA 1.1.							
výstupu							
výsledku							
dopadu							
OPATRENIE/AKTIVITA 1.2. - n							
výstupu							
výsledku							
dopadu							

*Formulár. P 2 - Tabuľka ukazovateľov výstupov, výsledkov a dopadov – vzor (zdroj: vlastné spracovanie)*

Formuláre je vhodné spracovávať na základe projektovej dokumentácie príslušného investičného projektu ako súčasť dokumentácie žiadosti o nenávratný finančný príspevok na realizáciu konkrétneho projektu. Obec ako predkladateľ žiadosti o NFP si tak overí konkurenčnosť projektu vo vzťahu k hodnotiacim kritériám nastaveným zvyčajne v dokumentácii výziev na predkladanie projektov – príručka žiadateľa, hodnotiace kritériá.





## **5. ZABEZPEČENIE REALIZÁCIE PHSR**

### **5.1 Inštitucionálne a organizačné zabezpečenie implementácie**

#### **Orgány obce**

Riadiacim orgánom Programu hospodárskeho a sociálneho rozvoja na úrovni obce je obecné zastupiteľstvo. Obecné zastupiteľstvo tvorí skupina 5 poslancov (voľby 11/2014).

Výkonným orgánom PHSR na úrovni obce sú starosta obce, obecný úrad a obcou riadená organizačná zložka – Materská škôlka.

Výkonným orgánom pre prípravu a realizáciu konkrétnych rozvojových projektov a aktivít PHSR sú starosta obce, ním riadené inštitúcie obce (obecný úrad, MŠ), ním poverení poslanci OZ (predsedovia komisií a zástupca starostu), zamestnanci OÚ a v rozsahu zmluvne dojednanom aj zmluvné organizácie, vybraní partneri a investori projektov, poverení vykonávatelia aktivít.

Orgány, poverení zamestnanci a osoby zodpovedajú za systém riadenia PHSR a v prípade čerpania pomoci EÚ, dotácií zo ŠR a externých zdrojov i za systém riadenia pomoci, čerpania dotácií a použitia dotačných alebo úverových zdrojov.

Štatutárnym zástupcom obce vo všetkých záležitostiach týkajúcich sa implementácie PHSR ako aj prípravy a realizácie jednotlivých rozvojových projektov PHSR je starosta obce. Štatutárny zástupca môže poveriť výkonom vybraných činností svojho zástupcu alebo obstarat' obvyklým postupom (napr. dodávateľsky) externú realizáciu i riadenie projektu.

#### **Zamestnanci**

Príslušný orgán riadi, rozvíja a využíva potenciál zamestnancov obecného úradu a organizačných zložiek riadených obcou (MŠ) na tímovej aj individuálnej úrovni, pričom podporuje tímovú prácu na úrovni celej samosprávy.

Obec má v súčasnosti 10 zamestnancov vrátane zamestnancov MŠ. Štruktúra zamestnancov odpovedá základným potrebám riadenia obce a je operatívne doplniteľná podľa realizovaných rozvojových projektov.

#### **Ekonomickí a sociálni partneri**

Pri realizácii zámerov na úrovni obce je v súlade s regionálnou politikou EÚ vyžadované spájať sa s partnermi, ktorí majú podobné ciele a zámery ako obec. Verejno-súkromné



partnerstvá, ktoré spájajú ekonomických partnerov (podnikateľské subjekty) a sociálnych partnerov (zástupcovia občianskych neziskových zoskupení) s verejnou správou (samospráva a štátna správa) významnou mierou prispievajú k zvyšovaniu schopnosti obce pripraviť a realizovať projekty a obci či regiónu čerpať prostriedky zo štrukturálnych fondov EÚ.

V interných podmienkach obce Dolné Lovčice môžu byť potenciálnym partnerom obce pri podpore alebo priamej realizácii rozvojových projektov:

- miestny podnikateľský subjekt poľnohospodárskej veľkovýroby a služieb PD Zavar ako jediný zamestnávateľ pôsobiaci v obci miestnou výrobnou a obslužnou prevádzkou v poľnohospodárskej prvovýrobe  
Firma Ďuriš spol. s r.o. ako najväčší miestny zamestnávateľ súkromného sektora kategórie malých podnikov vytvárajúci miestnu zamestnanosť
- podnikateľské subjekty s prevádzkami so sídlom v obci
- správcovia energetických sietí v pôsobnosťou v obci
- živnostníci, samostatne hospodáriaci roľníci a vykonávatelia slobodných povolání
- majitelia pôdy a nehnuteľností v katastrálnom území obce
- občianske združenia so sídlom v obci
- občania ako donori alebo dobrovoľníci pri zabezpečovaní aktivít
  - domáci a zahraniční záujemci o podnikanie v oblasti bytovej výstavby, rozvoja obchodu a cestovného ruchu v súvislosti s využitím potenciálu vzniku prímestskej obytnej a oddychovej zóny.

V externom prostredí obce sú potenciálnymi partnermi obce pre účasť na realizácii jej vlastných projektov ako aj pre vznik spoločných projektov a partnerstiev:

- samosprávy miest a obcí v regióne, osobitne susediace obce Zavar a Brestovany a okresné a krajské mesto Trnava
- Združenie obcí mikroregiónu Dudváh (obec je členom) s predpokladom sformovania sa pre realizáciu spoločnej stratégie rozvoja územia v rámci prístupu LEADER
- TAVOS, a.s. Trnava ako správca kanalizačnej a vodovodnej siete (obec je minoritným akcionárom)
- SPP, a.s. závod Nové mesto nad Váhom a ZsE - Západoslovenská energetika ako dodávateľa kľúčových energií
- Združenie miest a obcí Slovenska, ZMO - región Jaslovské Bohunice (obec je členom)
- Firmy, podnikatelia a živnostníci v regióne okresu Trnava a VUC Trnava



Obec má zriadený a spoločný stavebný úrad a spoločný obecný úrad v Trnave, ktorých služby trvale využíva.

Realizácia navrhovaných opatrení i dosiahnutie plánovaných cieľov PHSR realizáciou rozvojových projektov nie sú priamo podmienené vznikom partnerstiev. Ich vytvorenie však zlepšuje podmienky pre alternatívny prístup obce k finančným dotáciám z EU (OP PRV, program Leader, činnosť MAS). Začlenenie obce a jej územia do takéhoto verejno-súkromného partnerstva v novom programovom období 2014 – 2020 sa doporučuje. Významnú podporu pre obstaranie potrebných finančných zdrojov na realizáciu rozvojových projektov obce s regionálnym dopadom (projekty č. 11.- zberný dvor odpadov, 12.- chodník a lávka do Zavara, projekty spolupráce č. 28. a č.29.) môže mať ich uplatnenie do spoločnej integrovanej stratégie rozvoja územia v rámci MAS, stratégie funkčného mestského územia alebo ako súčasť RIUS rozpracovávanej na úrovni VUC TTSK.



## 5.2. Model implementácie PHSR

### Popis postupov inštitucionálneho a organizačného zabezpečenia realizácie PHSR

Organizačné patrenia na realizáciu PHSR ako celku a na zabezpečenie prípravy a realizácie jednotlivých projektov prijíma riadiaci orgán obce - obecné zastupiteľstvo. Pritom uplatní nasledovný model implementácie:

1. Spracuje akčný plán realizácie PHSR na daný rozpočtový rok s výhľadom na 2 roky ( $x+2$ ) a schváli ho ako súčasť rozpočtu obce. Akčný plán bude obsahovať vecný a časový harmonogram realizácie jednotlivých opatrení a rozvojových projektov vrátane ich finančného zabezpečenia modelom financovania zvoleným v rozpočte obce.
2. Súčasne so schválením akčného plánu prijme obecné zastupiteľstvo rozhodnutie o zaradení konkrétneho projektu/projektov do prípravy a realizácie.
3. Obecné zastupiteľstvo na základe rozhodnutia o realizácii projektu – aktivity určenej v akčnom pláne a v PHSR ustanoví riadiaci výbor projektu /pracovnú komisiu /skupinu zo svojich členov a zástupcov externých partnerov.
4. Riadiaci výbor projektu / pracovná skupina spracuje realizačný plán, po schválení ktorého je príprava a realizácia projektu týmto plánom priebežne riadená.
5. Výsledky činnosti riadiaceho výboru / pracovnej skupiny a plnenia realizačného plánu projektu v zvolenom časovom intervale (napr. štvrťročne, podľa charakteru projektu) prerokováva obecné zastupiteľstvo a prijíma potrebné rozhodnutia.
6. V priebehu prípravy projektu a jeho realizácie sa dosahujú a hodnotia výsledky porovnaním so stanovenými podmienkami (ukazovatele výkonu) alebo hodnotením správania sa cieľovej skupiny – užívatelia (ukazovatele dopadu).
7. O tom, aké sú dosahované efekty plánovanej alebo realizovanej podpory, podávajú informácie pravidelné monitorovacie alebo hodnotiace správy.
8. Model implementácie jednotlivého projektu podľa bodov 3 až 7 uplatní obec podľa potreby na viacero projektov akčného plánu obdobne.
9. Monitorovacie a hodnotiace správy sú podkladom pre súhrnné hodnotenie akčného plánu za daný rozpočtový rok, jeho prípadné priebežné zmeny alebo doplnky a na prípravu akčného plánu na ďalšie rozpočtové obdobie obdobne podľa bodu 1.



10. Súhrn hodnotenia akčných plánov v priebehu realizácie PHSR je podkladom pre priebežné hodnotenie postupu realizácie PHSR, jeho prípadné zmeny a doplnky a na prípravu PHSR na ďalšie programové obdobie.
11. Postupy implementácie podľa bodov 9. a 10. sú súčasne východiskom pre priebežné hodnotenie a monitorovanie realizácie PHSR pre potreby regionálnej a ústrednej štátnej správy podľa príslušných ustanovení zákona č. 539/2008 Z. z. o podpore regionálneho rozvoja v platnom znení (ročný monitoring do 30.6. nasledujúceho roka).

Komunikačnú stratégiu, spôsob kooperácie účastníkov projektu a prezentácie výsledkov navonok ako aj smerom k jednotlivým cieľovým skupinám projektu určuje riadiaci výbor projektu ako súčasť operatívnych opatrení na zabezpečenie jednotlivých aktivít alebo etáp projektu.

V záujme aktivizácie najširšej cieľovej skupiny užívateľov PHSR je vhodné stanoviť pri významných projektoch obce mílniky typu: začatie projektu, ukončenie projektu, odovzdanie nových kapacít, spustenie prevádzky a pod. a zaistiť na nich účasť verejnosti alebo jej zástupcov.

Významnou súčasťou realizácie projektu je hodnotenie a prípadné ocenenie práce jednotlivých účastníkov, aktérov projektu na jeho realizácii vrátane medializácie výstupov projektu.

V záujme zaistenia plynulej prípravy i realizácie rozvojových projektov obce, u ktorých sa predpokladá využitie zdrojov pomoci z fondov EÚ je vhodné využívať stávajúce projektové kapacity, ktorými priamo disponujú združenia, ktorých je obec členom (napr. ZMOS - región Jaslovské Bohunice. Títo partneri spolu s VUC Trnava a RRA pôsobiacimi v kraji môžu súčasne poskytnúť potrebnú podporu uplatnenia možnosti financovania projektov z fondov EÚ a koordináciu týchto projektov v regióne.

Pre účely čerpania prostriedkov Európskeho fondu rozvoja vidieka (EAFRD) je nevyhnutné aby obec bola účastníkom miestnej akčnej skupiny – MAS Leader a zabezpečila zabudovanie vlastnej stratégie rozvoja obce do spoločnej rozvojovej stratégie mikroregiónu. V záujme úspešnosti presadzovanie realizácie rozvojových zámerov obce je žiadúce, aby obec aktívne pracovala v miestnej akčnej skupine a zapájala sa do cezhraničnej spolupráce.



### 5.3. Systém monitorovania a hodnotenia projektov

Pri projektoch financovaných z prostriedkov EÚ a ŠR sa v procese monitorovania zhromažďujú údaje o projekte a o príjemcovi pomoci, ktoré sa sledujú v priebehu celého procesu strategického plánovania.

Základným zdrojom monitorovaných údajov je žiadosť o poskytnutie nenávratného finančného príspevku, ktorú vrátane projektu a príloh vypracúva príjemca pomoci a predkladá príslušnému orgánu. Najvyšším záväzným dokumentom projektu financovaného z prostriedkov EU, ŠR alebo úverom, je zmluva o poskytnutí nenávratného finančného príspevku, dotácie alebo úveru, uzatvorená medzi poskytovateľom a prijímateľom.

Priebežným zdrojom monitorovaných údajov sú monitorovacie správy, ktoré predkladá príjemca pomoci v intervaloch podľa špecifikácie uzavretej v zmluve medzi príjemcom pomoci a príslušným orgánom. Monitorovanie projektu trvá aj po ukončení projektu a príjemca pomoci predkladá monitorovacie správy až do termínu určeného v zmluve.

Monitorovanie na úrovni poskytovateľa pomoci, dotácie, úveru, realizujú zmluvne určené monitorovacie orgány. Základným zdrojom informácií pre monitoring sú dáta z monitorovacieho systému, ktorý eviduje jednotlivé projekty príjemcov pomoci, ich financovanie a merateľné ukazovatele. Monitorované údaje o projektoch financovaných zo štrukturálnych fondov EÚ sa ukladajú v centrálnej databáze príslušného informačného systému. Predmetom monitorovania sú:

- žiadosť o poskytnutie nenávratného finančného príspevku a zmluva o poskytnutí obsahujúce najmä: informácie o žiadateľovi a jeho partneroch, informácie o projekte, názvy a očakávané hodnoty merateľných ukazovateľov, finančný plán projektu;
- monitorovacia správa projektu, ktorá obsahuje najmä: účtovnú závierku príjemcu pomoci, reálne hodnoty merateľných ukazovateľov výstupu, výsledku a dopadu realizovaného projektu;
- žiadosti o platby prostriedkov pomoci vrátane zúčtovacích dokladov ako výstup procesu finančného riadenia obsahujúce najmä: sumy deklarováných oprávnených výdavkov projektu, sumy uznaných oprávnených výdavkov projektu, sumy neoprávnených výdavkov projektu, dátumy prijatia a zaúčtovania žiadosti o platbu na platobnej jednotke.

Zmyslom procesu hodnotenia realizácie projektu na úrovni poskytovateľa je sumarizovať výstupy získané monitorovaním projektov na získanie informácií o účinnosti a efektívnosti



podpory. Tieto informácie sa transformujú do monitorovacích a hodnotiacich správ, ktoré sa vypracúvajú pre jednotlivé programy, priority, alebo opatrenia. Proces hodnotenia projektu využíva ako svoje vstupy všetky dáta získavané v procese monitorovania.

Výstupom procesu hodnotenia, resp. celého procesu monitorovania a hodnotenia, sú hodnotiace a monitorovacie správy. Ich obsahovú štruktúru a periodicitu ich realizácie udávajú programové dokumenty, prípadne ich definujú k nim vydané smernice a nariadenia. Za vypracovanie hodnotiacich správ zodpovedajú riadiace orgány.

Vo všeobecnosti sa všetky typy hodnotiacich správ zameriavajú na vyhodnotenie efektívnosti a účinnosti realizovanej pomoci. Pri hodnotení účinnosti sa skúma celkový prínos realizovaných opatrení k cieľom stanoveným v programových dokumentoch a vzťah medzi plánovanými a realizovanými opatreniami.

Plán vlastných hodnotení PHSR je nasledovný:

Plán priebežných hodnotení PHSR na programové obdobie 2014 – 2020		
Typ hodnotenia	Vykonať prvýkrát	Dôvod vykonania/ periodicita
Strategické hodnotenie	09 / 2016	Maximálne raz za dva roky podľa rozhodnutia obce a vzniknutej spoločenskej potreby
Operatívne hodnotenie	06 / 2016	1 x ročne ako súčasť návrhu procesu hodnotenia implementácie PHSR podľa zákona op podpore regionálneho rozvoja a súčasne ako podklad pre prípravu rozpočtu obce a akčného planu PHSR na nasledujúci rok
Tematické hodnotenie časti PHSR	04 / 2016	Ak bude téma hodnotenia identifikovaná ako riziková časť vo výročnej monitorovacej správe za predchádzajúci kalendárny rok
Ad hoc mimoriadne hodnotenie	---	pri značnom odklone od stanovených cieľov a dosiahnutých hodnôt ukazovateľov
		pri návrhu na revíziu PHSR vyvolaným záujmom nového investora, partnera/ov
Ad hoc hodnotenie celého PHSR alebo jeho časti	---	na základe rozhodnutia starostu, kontrolného orgánu obce, podnetu poslancov; na základe protokolu NKÚ SR, správy auditu

*Formulár č. R 5 - Plán hodnotenia a monitorovania PHSR (zdroj: vlastné spracovanie)*



## 5.4. Harmonogram realizácie jednotlivých opatrení a projektov

Harmonogram realizácie PHSR a jeho jednotlivých opatrení a projektov je rámcovo stanovený v stĺpci č. 3 - roky realizácie Formuláru P - Plán rozvojových zámerov - projektov a aktivít, v kapitole 4.1. Popis a obsah rozvojových projektov v 4. programovej časti tohoto PHSR.

Formulár P rámcovo popisuje v názve projektu jeho obsah, prípadne základné parametre, ktoré sa sledujú realizáciou projektu dosiahnuť, tieto parametre je potrebné priebežne spresňovať napr. v akčnom pláne realizácie alebo vo forme listu projektu doplneného a vedeného priebežne ako súčasť akčného plánu.

Realizácia jednotlivých rozvojových projektov je rozvrhnutá na celé programové obdobie 2015 – 2020 (s presahom n+3 až do roku 2023) postupne podľa priorit riešenia existujúcich disproportí rozvoja, možností naplňovania jednotlivých cieľov a realizácie opatrení.

Na prvý rok realizácie 2015 (s výhľadom na ďalšie dva roky podľa pravidla n+2) sú zaradené rozvojové projekty rozpracované z predchádzajúceho programového obdobia 2007 – 2013, ktoré sú komplexne pripravené na realizáciu a realizovateľné z vlastných prostriedkov resp. za podmienky odstránenia externých zdrojov (2,3,4).

K zabezpečeniu samotnej realizácie ostatných rozvojových projektov a prijatých opatrení je treba v roku 2015 a v následných rokoch s dostatočným predstihom vykonať potrebnú projektovú prípravu predovšetkým:

- premietnuť schválený program hospodárskeho a sociálneho rozvoja do rozpočtu obce na príslušný rok a zabezpečiť jeho realizáciu formou akčného plánu
- zabezpečiť potrebnú organizačnú, finančnú a projektovú prípravu rozvojových projektov, osobitne u projektov s predpokladaným využitím cudzích zdrojov a fondov EÚ v súlade s výzvami pre predkladanie žiadostí na financovanie (cca minimálne 6 mesiacov dopredu), resp. v súlade s postupmi potenciálne úverujúcich bánk a v súlade s potrebami vybraných partnerov a investorov

a spresňovať takto postupne u všetkých projektov predpokladaný termín realizácie v príslušnom roku s presnosťou na príslušný kalendárny mesiac.

K dosiahnutiu úspešnosti presadzovania a realizácii projektov napomôže obci zaradenie projektov do zásobníkov projektov na krajskej a národnej úrovni, pokiaľ budú v súvislosti





s prípravou jednotlivých operačných programov alebo účelových fondov riadiacimi alebo sprostredkovateľskými orgánmi vedené a to dostatočne vopred.

### Akčný plán PHSR na prvý rozpočtový rok 2015 s výhľadom na roky 2016 -2017

Obsahovú náplň prvého akčného plánu realizácie PHSR obce na rok 2015 s výhľadom do roku 2017 tvoria rozvojové projekty č. 1 až č. 14 a projekty č. 18, 19, 21, 22 a 23 s predpokladaným obdobím začatia realizácie v rokoch 2015 až 2017.

Podrobnejší vecný a časový harmonogram realizácie projektov pripravovaných na začatie v rokoch 2015 – 2017 je nasledovný ( formulár R6.0):

Rozvojové projekty obce Dolné Lovčice na roky 2015 - 2020	Roky realizácie	Náklady (tis.EUR)	Koordinátor	Partneri	Zdroje financovania	Opatrenie
1. Aktualizácia PHSR obce na roky 2015 - 2020	04/2015 06/2015	0,4	Obec	ZDR VVC	Obecný rozpočet	1.1.
2. Obstaranie Územného plánu obce	10/2015 12/2017	30	Obec		Dotácia MDVRR SR Obecný rozpočet	1.1.
3. Odstránenie havarijného stavu strechy MŠ	07/2015 11/2015	20	Obec		Dotácia UVSR z V+L	2.1.
4. Modernizácia verejného osvetlenia	09/2015 12/2015	110	obec		OP KaHR 2015	3.2.
5. Revitalizácia verejných priestranstiev – výsadba zelene pri ihrisku	10/2015 12/2017	4	Obec		Dary, Obecný rozpočet	3.3.
6. Vydanie novej monografie o obci v roku 2016	10/2015 12/2017	15	Obec		MK SR, Obecný rozpočet	2.2.
7. Obnova technickej infraštruktúry obce - 1. etapa Dobudovanie chodníkov na hlavnej cestnej komunikácii ul. SNP - 900 bm	05/2016 08/2016	95	Obec		OP PRV, POD	1.2.
8. Vybudovanie detského ihriska na námestí v centre obce	05/2016 08/2016	5	Obec		POD, Nadacia Dar, Obecný rozpočet	2.1.
9. Odstránenie havarijného stavu strechy Kultúrneho domu	06/2016 11/2016	30	Obec		Dotácia UVSR, alt. OP PRV, POD Obecný rozpočet	1.2.
10. Rekonštrukcia objektu MŠ (zateplenie obvod. plášťa a solárne vykurovanie s cieľom zníženia energetickej náročnosti a využitia OZE)	10/2016 06/2017	55	Obec		OP KŽP, alt. Dotácia MPSVaR	3.2.
11. Vybudovanie zberného dvora separovaného odpadu, podpora separovania a zhodnocovania surovín, (altern. spoločný zberný dvor v rámci MAS, resp. siete zberných dvorov v rámci FMÚ)	10/2016 06/2017	35	Obec	MAS /FMU	OP PRV, altern. rozp. MAS/FMU, IROP, Enviro fond	3.1.
12. Vybudovanie spoločného chodníka a lávky Lovčice - Zavar (alternatívne spoločný projekt MAS, resp. FMU)	07/2017 12/2017	45	Obec		OP PRV alt. Rozpočet MAS / FMU	3.3.
13. Obnova technickej infraštruktúry obce - 2. etapa Rekonštrukcia MK a CH (ul. Ružová, Mierová a Trnavská, nový povrch, 1450 bm)	07/2017 10/2018	200	Obec		OP PRV Obecný rozpočet	1.2.
14. Dobudovanie parkoviska pred cintorínom ( 8-10 miest, 6x30 m)	08/2017 10/2017	8	Obec		OP PRV, POD, Obecný rozpočet	2.1.
18. Rekonštrukcie a modernizácie RD v súčasnej zástavbe – 12 RD	07/2015 12/2020	720	Obec		Súkromné zdroje, SFRB, úvery	2.3.
19. Podpora výstavby rodinných domov v lokalite Pri ihrisku - 25 RD	10/2015 12/2020	2500	Obec	investor DL Group	Súkromné zdroje, SFRB, úvery	2.3.
21. Budovanie tematických náučných chodníkov (vinársky, turistický, ľudových tradícií, historický a pod) s ich pripojením na turistické trasy a cyklotrasy v regióne, resp. do regionálnej siete	07/2016 12/2020	20	Obec	MAS/ OZ/FMU/ mesto TTA	OP PRV, POD, rozpočet MAS, rozpočet FMU	3.3.



## PHSR OBCE DOLNÉ LOVČICE 2015 – 2020

22. Podpora komunitnej a spolkovj činnosti občanov revitalizáciou a intenzifikáciou prevádzky komunitného centra sv. Gorazda	10/2015 12/2020	14	Obec	OZ, JKD	OP PRV, POD, Nadácie, Dary, Obecný rozpočet	2.2.
23. Diverzifikácia poľnohospodárstva, remeselné a tvorivé dielne ako potenciál revitalizácie ereálu PD – rozpracovať v neskoršom období s partnerom po dosiahnutí ujasnení podnikateľského rozvojového plánu agrovýrobcu	10/2015 12/2017	50	Obec	PD Zavar, SHR, FO	OP PRV, POD, OP KŽP	1.3.
SPOLU:		3956,4				

*Formulár R6.0 - Vecný a časový harmonogram realizácie projektov na začatie v rokoch 2015 – 2017  
(zdroj: vlastné spracovanie)*

Súčasne s plánovanými menovitými rozvojovými projektami bude obec realizovať aj priebežné rozvojové aktivity zahrnuté v projektoch č. 24 až 31. Prakticky okrem štyroch projektov č. 15 až 17 a č. 20 všetky rozvojové projekty sú rozsahom prvého akčného plánu realizácie PHSR na rok 2015 dotknuté, pretože predpokladajú začatie v rokoch 2015 až 2017. Priebežné projekty a aktivity realizované počas celého programového obdobia od roku 2015 do roku 2020 však nevyžadujú ich zabezpečenie akčným plánom – je možné ich priamo presunúť do priebežného monitoringu realizácie PHSR.

Rozvojové projekty obce Dolné Lovčice na roky 2015 - 2020	Roky realizácie	Náklady (tis.EUR)	Koordinátor	Partneri	Zdroje financovania	Opatrenie
24. Projekt More z kvapiek - revitalizácia verejných aktivít, obnova ľudových tradícií, zručností (dni remesiel, výrobky domácej kuchyne, záhradníctvo, ovocinárstvo) – priebežné riadenie a podpora samosprávou formou ročného kalendára akcií	Priebežne ročný kalendár akcií	21	Obec	OZ, FO, PO, SHR, SZČO	OP PRV, POD, Nadácie, Dary, Obecný rozpočet	2.2.
25. Podpora regionálnych aktivít rozvoja cestovného ruchu a turizmu, účasť na aktivitách a podpora činnosti miestnych spolkov a občianskych združení, priebežné riadenie formou ročného kalendára akcií	Priebežne ročný kalendár akcií	14	Obec	MAS, FMU, OZ, VUC, obce	OP PRV, POD, Nadácie, Dary, Obecný rozpočet	3.3.
26. Podpora rozvoja miestnej zamestnanosti, operatívna spolupráca samosprávy s podnikateľskými subjektami, spresňovanie PHSR	Priebežne 07/2015 12/2020	7	Obec	PO v obci	OP PRV, POD, OP KŽP	1.3.
27. Podpora rozvoja miestnej zamestnanosti, operatívna spolupráca samosprávy so živnostníkmi a remeselníkmi, vytváranie podmienok pre rozvoj miestnych remesiel a služieb	Priebežne 07/2015 12/2020	7	Obec	FO, SZČO, SHR	OP PRV, POD, OP KŽP	1.3.
28. Zapojenie obce v regionálnom združení MAS, aktívna účasť obce na tvorbe ISRÚ, spoločné projekty MAS	Priebežne 07/2015 12/2020	rozpočet MAS	Obec	členovia MAS	rozpočet MAS	3.3.
29. Zapojenie obce do prímestskej rozvojovej zóny krajského mesta Trnava, aktívna účasť na tvorbe RIUS FMU, spoločné projekty FMU	Priebežne 07/2015 12/2020	rozpočet FMU	Obec	aktéri FMU	rozpočet FMU	3.3.
30. Príprava rozvojových projektov obce a účasť na regionálnych projektoch	Priebežne 07/2015 12/2020	35	Obec	Občania, PO, FO, OZ, NO, ŠK	Obecný rozpočet,	1.1.
31. Priebežná kontrola a aktualizácia PHSR, implementácia Akčných plánov	Priebežne 07/2015 12/2020	7	Obec	Občania, PO, FO, OZ, NO, ŠK	Obecný rozpočet	1.1.
SPOLU:		91				

*Formulár R6.1 - Vecný a časový harmonogram priebežných rozvojových aktivít 2015 – 2020  
(zdroj: vlastné spracovanie)*



Na zabezpečenie prípravy rozvojových projektov na začatie v plánovanom termíne v roku 2015 je potrebné realizovať zo strany obce organizačné opatrenia a aktivity Akčného plánu PHSR na rok 2015 nasledovne:

<b>Akčný plán PHSR na rok 2015</b>			
<b>pre oblasť prípravy investičných rozvojových projektov na začatie a realizáciu v roku 2015</b>			
<b>Projekt, opatrenie, aktivita</b>	<b>Termín (MM/RRRR)</b>	<b>Zodpovedný</b>	<b>Financovanie Náklady</b>
<b>Projekt: 1. Aktualizácia PHSR obce na roky 2015 - 2020</b>			
Organizačné opatrenie: 1.1. schválenie PHSR			
Aktivita : 1.1.1. prerokovať a schváliť PHSR v obecnom zastupiteľstve	08 2015	zastupiteľstvo	obecný rozpočet 0,4
Organizačné opatrenie: 1.2. Prerokovanie akčného plánu 2015 - 2017 v zastupiteľstve podľa obstaraných zdrojov - spresnenie			
Aktivita : 1.2.1. schválenie akčného plánu - rozhodnutie o projektovej príprave na rok 2015 ako podklad pre zmenu obecného rozpočtu 2015	08 2015	zastupiteľstvo	- 0
<b>Projekt: 2. Obstaranie Územného plánu obce -UPN</b>			
Organizačné opatrenie: 2.1. Výber spracovateľa a obstarávateľa UPN, obstaranie Zadania UPN			
Aktivita: 2.1.1. Rozhodnutie obecného zastupiteľstva o obstaraní UPN, ustanovenie výberovej komisie.	08 2015	zastupiteľstvo starosta obce	- 0
Aktivita: 2.1.2. Vyžiadanie troch ponúk a výber spracovateľa a obstarávateľa UPN	10 2015	Starosta obce proj.tím PT/PS	- 0
Aktivita: 2.1.3. Uzatvorenie zmlúv s obstarávateľom a so spracovateľom UPN	10 2015	Starosta obce	- 0
Aktivita: 2.1.4. Obstaranie a schválenie Zadania UPN	02 2016	zastupiteľstvo starosta obce	obecný rozpočet 7
Organizačné opatrenie: 2.2. Spresnenie postupu prác na UPN, podanie žiadosti o dotáciu na MDVRR SR			
Aktivita: 2.2.1. Spresnenie postupu prác na UPN, podanie žiadosti o dotáciu na MDVRR SR	03 2016	zastupiteľstvo starosta obce	obecný rozpočet 1
<b>Projekt: 3. Odstránenie havarijného stavu strechy MŠ</b>			
Organizačné opatrenie: 3.1. Uzatvorenie zmluvy o dotácii s poskytovateľom			
Aktivita: 3.1.1. Uzatvorenie zmluvy o dotácii s poskytovateľom dotácie	08 2015	Starosta obce	- 0
Organizačné opatrenie: 3.2. Výber dodávateľa a uzatvorenie zmluvy s dodávateľom, realizácia			
Aktivita: 3.2.1. Ustanovenie výberovej komisie /projektového tímu, vyžiadanie troch ponúk a výber dodávateľa	08 2015	Starosta obce proj.tím PT/PS	- 0
Aktivita: 3.2.2. Uzatvorenie zmluvy s vybraným dodávateľom	09 2015	Starosta obce	- 0
Aktivita: 3.2.3. Realizácia projektu dodávateľom, prevzatie dodávky	08 2015	Starosta obce proj.tím PT/PS	obecný rozpočet 20
Organizačné opatrenie: 3.3. Vyúčtovanie dotácie			
Aktivita: 3.3.1. Vyúčtovanie dotácie, zúčtovanie vzťahov s poskytovateľom	08 2015	Starosta obce	dotácia UVSR -13,5



<b>Projekt: 4. Modernizácia verejného osvetlenia</b>			
Organizačné opatrenie: 4.1. Rozhodnutie o projekte, Výber dodávateľa ŽoNFP, podanie ŽoNFP			
Aktivita: 4.1.1. Rozhodnutie obecného zastupiteľstva o obstaraní ŽoNFP, ustanovenie výberovej komisie.	08 2015	zastupiteľstvo starosta obce	- 0
Aktivita: 4.1.2. Vyžiadanie troch ponúk a výber dodávateľa ŽoNFP	08 2015	Starosta obce proj.tím PT/PS	- 0
Aktivita: 4.1.3. Uzatvorenie zmlúv s dodávateľom ŽoNFP	08 2015	Starosta obce	- 0
Aktivita: 4.1.4. Obstaranie a podanie ŽoNFP	09 2015	zastupiteľstvo starosta obce	obecný rozpočet 3
Organizačné opatrenie: 4.2. Rozhodnutie o ŽoNFP,uzatvorenie zmluvy o poskytnutí ŽoNFP			
Aktivita: 4.2.1. Rozhodnutie o schválení NFP zo strany RO - priznanie NFP	10 2015	zastupiteľstvo starosta obce	- 0
Aktivita: 4.2.2. Uzatvorenie zmluvy o dotácii s poskytovateľom dotácie	10 2015	Starosta obce	- 0
Organizačné opatrenie: 4.3. Výber dodávateľa a uzatvorenie zmluvy s dodávateľom,realizácia			
Aktivita: 4.3.1. Ustanovenie výberovej komisie /projektového tímu, vyžiadanie troch ponúk a výber dodávateľa	08 2015	Starosta obce proj.tím PT/PS	- 0
Aktivita: 4.3.2. Uzatvorenie zmluvy s vybraným dodávateľom	09 2015	Starosta obce	- 0
Aktivita: 4.3.3. Realizácia projektu dodávateľom, prevzatie dodávky	08 2015	Starosta obce proj.tím PT/PS	obecný rozpočet 110
Organizačné opatrenie: 4.4. Vyúčtovanie dotácie			
Aktivita: 4.4.1. Vyúčtovanie dotácie, zúčtovanie vzťahov s poskytovateľom	08 2015	Starosta obce	NFP OP KaHR -104,5
<b>Projekt: 5. Revitalizácia verejných priestranstiev – výsadba zelene pri ihrisku</b>			
Organizačné opatrenie: 5.1. prieskum trhu, príprava verejnospoločenskej akcie			
Aktivita: 5.1.1. Ustanovenie projektového tímu, organizačná príprava realizácie projektu.	08 2015	zastupiteľstvo starosta obce	- 0
Aktivita: 5.1.2. Obstaranie plánu výsadby a rozpočtu, prieskum záujmu o sponzorstvo, dohody s donormi.	08 2015	Starosta obce proj.tím PT/PS	- 0
Organizačné opatrenie: 5.2. Realizácia projektu ako verejnospoločenskej akcie			
Aktivita: 5.2.1. Realizácia projektu ako verejnospoločenskej akcie - Deň revitalizácie verejnej zelene. Akciu opakovať 1x ročne	11 2015	Starosta obce	súkr.zdroje, dary 4

Formulár R6 – Akčný plán PHSR 2015 (zdroj: vlastné spracovanie)

Úplný Akčný plán PHSR 2015 (n+2) pre projekty plánované na začatie v rokoch 2015 až 2017, t.j. spracovaný podľa pravidla n+2, je v prílohe č. 4. tohoto PHSR.



## 6. FINANČNÝ PLÁN PHSR

Finančný plán PHSR špecifikuje potreby financovania príslušného opatrenia - projektu pre každú prioritu a na každý rok vo forme plánovaného príspevku z potenciálneho zdroja financovania. Udáva celkovú výšku verejných zdrojov, využitia fondov a dotácií a odhadovaných súkromných zdrojov, ktoré plánuje obec do realizácie PHSR zapojiť.

Verejné zdroje z obecného rozpočtu a súkromné zdroje zodpovedajú v navrhnutom spôsobe financovania projektu minimálne povinnému podielu spolufinancovania pri využití prostriedkov zo štátneho rozpočtu a z fondov EÚ.

Na finančné zabezpečenie cieľov, úloh, aktivít a projektov stanovených v tomto PHSR na roky 2015 až 2020 s výhľadom do roku 2022 bude môcť obec využívať tieto finančné zdroje:

Vlastné zdroje: - z rozpočtu obce a mimoriadnych príjmov

Externé zdroje : - z fondov Európskej únie,  
- zo štátneho rozpočtu a jeho účelových fondov,  
- z rozpočtu Trnavského samosprávneho kraja,  
- bankové úvery,  
- dary a príspevky od právnických a fyzických osôb,  
- dary a príspevky iných inštitúcií

V programovacom období 2014 – 2020 môžu subjekty regionálneho rozvoja využívať na financovanie svojich rozvojových potrieb z fondov EU a štátneho rozpočtu v súlade s NSRR SR a Partnerskou dohodou SR / EÚ na r. 2014 -2020 tieto operačné programy:

P. č.	Operačné programy	Riadiaci orgán
1.	Výskum a inovácie	MŠVVŠ SR
2.	Integrovaná infraštruktúra	MDVRR SR
3.	Ľudské zdroje	MPSVR SR
4.	Kvalita životného prostredia	MŽP SR
5.	Integrovaný regionálny operačný program	MPRV SR
6.	Efektívna verejná správa	MV SR
7.	Technická pomoc	ÚV SR
8.	Program rozvoja vidieka	MPRV SR
9.	Rybné hospodárstvo	MPRV SR
10.	Programy Európskej Územnej Spolupráce EÚS	-



Programy Európskej územnej spolupráce - EÚS na roky 2014 – 2020 sú nasledovné:

P.č.	Operačný program	Orgán zodpovedný za prípravu a implementáciu - RO
Programy cezhraničnej spolupráce:		
1	Slovenská republika – Česká republika 2014-2020	MPRV SR
2	Slovenská republika – Rakúsko 2014 -2020	MPRV SR
3	Poľsko - Slovenská republika 2014-2020	MPRV SR
4	Maďarsko - Slovenská republika 2014-2020	MPRV SR
5	ENI Maďarsko – Slovensko – Rumunsko – Ukrajina 2014-2020	MPRV SR
Programy nadnárodnej spolupráce:		
6	Stredná Európa 2014 – 2020	ÚV SR
7	Dunajská stratégia	ÚV SR
Programy medzinárodnej spolupráce:		
8	INTERREG	MH SR
9	ESPO	MDVRR SR
10	INTERACT	BSK ako RO a MH SR ako Národný kontakt. bod
11	URBACT	MDVRR SR

Ďalšie priame podporné programy EK pre programové obdobie 2014 – 2020 sú:

1	Horizont 2020	EK
2	Intelligent Energy	EK
3	Life	EK
4	Kreatívna Európa 2014-2020, a.i	EK

Európske podporné fondy:

1	Fond európskej pomoci pre najodkázanejšie osoby OP pomoci pre najodkázanejšie osoby – RO	MPSVR SR
2	Europský investičný fond – program JEREMIE	SZRF

Priame podporné národné programy:

1	Švajčiarsky finančný mechanizmus	UV SR
2	Nórsky finančný mechanizmus	UV SR
3	Podporné programy UNDP	UV SR



Z uvedených operačných programov sú pre obec Dolné Lovčice ako miestnu samosprávu a oprávneného žiadateľa o dotácie formou nenávratného finančného príspevku z eurofondov a zo štátneho rozpočtu priamo dostupné prostredníctvom využitia v budúcnosti vyhlasovaných výziev na čerpanie NFP hlavne tieto operačné programy:

Poradie dôležitosti	Operačný program	RO Riadiaci Orgán
1.	8. Program rozvoja vidieka	MPRV SR
2.	4. Kvalita životného prostredia	MŽP SR
3.	5. Integrovaný regionálny operačný program	MPRV SR

Pre projekty cezhraničnej, nadnárodnej spolupráce je možné využívať zdroje z programu INTERREG, región Trnavského samosprávneho kraja je zapojený do INTERREG III A – Slovensko-Česká, Slovensko- Maďarsko-Ukrajinská a Slovensko - Rakúska spolupráca.

Významnými operatívnymi možnosťami priameho financovania rozvojových projektov obcí i ostatných aktérov regionálneho rozvoja vna území SR formou účelových dotácií disponujú vláda SR a jednotlivé ministerstvá, hlavne Ministerstvo financií ako správca štátneho rozpočtu, Ministerstvo dopravy, vystavby a regionálneho rozvoja ako správca Štátneho fondu rozvoja bývania a Ministerstvo životného prostredia ako riadiaci orgán Environmentálneho fondu.

Formou účelových dotácií podporuje rozvoj územia i VUC - Trnavský samosprávny kraj každoročným vyhlasovaním výziev v jednotlivých oblastiach rozvoja – vzdelania, kultúry, športu a pod.

V súčasnom období je na Slovensku i v dotknutom území pomerne rozšírená činnosť nadácií z cieľovo zameraných nadačných programov štátnych nadačných fondov, súkromných fondov alebo grantových aktivít bánk, významných firiem a súkromných osôb zo Slovenska i zo zahraničia. Bankové inštitúcie poskytujú okrem komerčných úverov a pôžičiek i podporné programy pre financovanie životaschopných, návratných projektových zámerov.

Spracovaný finančný plán PHSR vychádza predovšetkým z predpokladu využitia externých zdrojov financovania rozvojových projektov obce z prostriedkov štátneho rozpočtu SR a Eurofondov prostredníctvom operačných programov Program rozvoja vidieka (PRV) a Kvalita životného prostredia (KŽP) a doplnkovo vzhľadom na príslušnosť obce do jadrového pásma ťažiska osídlenia prvej úrovne s dominantnou pôsobnosťou metropolitného ťažiska



osídlenia prvej úrovne - Bratislavsko-Trnavského ťažiska osídlenia aj Integrovaný regionálny operačný program (IROP).

Ťažiskom finančného zabezpečenia pre rozvojové projekty obce v programovom období by mali byť zdroje vyčlenené na zabezpečenie podporovaných aktivít z OP PRV - Program rozvoja vidieka, predovšetkým jeho prioritných oblastí pre rozvoj vidieckych sídiel:

#### OPATRENIE 7 : ZÁKLADNÉ SLUŽBY VO VIDIECKYCH OBLASTIACH

Podopatrenie: 7.2 Podpora investícií do budovania, zlepšenia alebo rozšírenia všetkých typov malej infraštruktúry vrátane investícií do obnoviteľných zdrojov energie a úspor energie:

Názov operácie: Využitie obnoviteľných zdrojov energie

Názov operácie: Investície do vytvárania, zlepšovania alebo rozširovania všetkých druhov infraštruktúr malých rozmerov:

Opis operácie: výstavba, rekonštrukcia, modernizácia, dostavba kanalizácie, vodovodu, alebo čistiarne odpadových vôd;

Opis operácie: výstavba a rekonštrukcia miestnych komunikácií, lávok, mostov, chodníkov a záchytných parkovísk, autobusových zastávok – za predpokladu, že prispievajú k ekonomickému rozvoju, verejnemu záujmu, k rozvoju vidieckeho cestovného ruchu a bezpečnosti obyvateľov, výstavba, rekonštrukcia a údržba odvodňovacích kanálov, prehĺbovanie existujúcich obecných studní.

Podopatrenie: 7.4 Podpora investícií do zriaďovania, zlepšenia alebo rozšírenia miestnych základných služieb pre vidiecke obyvateľstvo vrátane služieb v oblasti voľného času a kultúry a do súvisiacej infraštruktúry:

Názov operácie: Investície do vytvárania, zlepšovania alebo rozširovania miestnych základných služieb vrátane voľného času a kultúry a súvisiacej infraštruktúry

Opis operácie: investície súvisiace so zlepšovaním vzhľadu obcí a s vytváraním podmienok pre trávenie voľného času vrátane príslušnej infraštruktúry – úprava verejných priestranstiev, tvorba parkov, výstavba/rekonštrukcia/modernizácia športovísk a detských ihrísk, amfiteátrův, investície do rekonštrukcie nevyužívaných objektov v obci pre komunitnú/spolkovú činnosť vrátane rekonštrukcie existujúcich kultúrnych domov;

zriadenie nových, pristavba, prestavba, rekonštrukcia a modernizácia existujúcich domov smútku vrátane ich okolia,

investície súvisiace so zvyšovaním kvality života obyvateľov – investície spojené s odstraňovaním malých tzv. divokých skládok odpadov resp. opusteného odpadu,





Investície súvisiace so zvýšením bezpečnosti a prevencie proti vandalizmu na verejných priestoroch (montáž kamerových systémov a iných bezp. prvkov),

investície súvisiace s vytváraním podmienok pre rozvoj podnikania – rekonštrukcie nevyužívaných objektov v obci pre podnikateľskú činnosť, výstavba/rekonštrukcia tržníc pre podporu predaja miestnych produktov.

Podopatrenie: 7.5 Podpora investícií pre verejné využívanie rekreačnej infraštruktúry, informačnej a drobnej infraštruktúry cestovného ruchu

Názov operácie: Rozvoj a marketing vidieckeho cestovného ruchu

Opis operácie: investície, ktoré súvisia s vytvorením, udržiavaním, obnovou a skvalitňovaním turisticky zaujímavých bodov a miest vrátane príslušnej infraštruktúry - kultúrne a prírodné dedičstvo, národné kultúrne pamiatky a pamiatkové územia, prírodné úkazy, historické, prírodné a iné zaujímavosti, zriadenie múzejných zariadení a galerijných zariadení a pod.;

Opis operácie: investície do rekreačnej infraštruktúry, turistických informácií a informačných tabúl v turistických lokalitách na verejné využitie, budovanie drobných obslužných zariadení pre turistov;

Opis operácie: marketing a manažment služieb vidieckeho cestovného ruchu a propagácie územia rôznymi formami (tlačené/elektronické formy propagácie, podujatia zamerané na propagáciu veľtrhy ...)

Opis operácie: budovanie, rekonštrukcia náučných chodníkov, cykloturistických chodníkov, ich napojenie na náučné chodníky, budovanie doplnkovej infraštruktúry (odpočinkové miesta, prístrešky, stojany na bicykle a pod.), výstavba vyhliadkových veží, budovanie, údržba a obnova cykloturistického značenia na existujúcich cykloturistických trasách;

Opis operácie: informačné body, smerové tabule, KIOSK.

#### OPATRENIE 19 LEADER:

Podopatrenie: 19.1 Prípravná podpora

Názov operácie: Budovanie kapacít, tréningy a sieťovanie za účelom prípravy a implementácie stratégie miestneho rozvoja

Podopatrenie: 19.2: Podpora implementácie operácií v rámci stratégie miestneho rozvoja vedeného komunitou

Názov operácie: Implementácia opatrení v rámci CLLD

Podopatrenie 19.3 Príprava a vykonávanie činností spolupráce miestnych akčných skupín

Názov operácie: Príprava a vykonávanie projektov spolupráce MAS

Podopatrenie 19.4: Chod miestnej akčnej skupiny a animácia s rovnakým obsahom operácie.



V rámci OP PRV sú v novom programovom období 2014 – 2020 osobitne podporované aktivity pre miestnych partnerov regionálneho rozvoja na vidieku v rámci:

OPATRENIE 6: ROZVOJ POĽNOHOSPODÁRSKÝCH PODNIKOV a podnikateľskej činnosti,

Podopatrenie: 6.4. Podpora investícií do vytvárania a rozvoja nepoľnohospodárskych činností

Názov operácie: Uľahčenie diverzifikácie a vytváranie pracovných miest vo vidieckych oblastiach.

Nasledovné činnosti sú podporované pre podnikateľské subjekty pôsobiace v poľnohospodárstve i mimo neho vrátane nových podnikateľských subjektov:

Činnosť 1: činnosti spojené s vidieckym cestovným ruchom a agroturistikou, rekreačné a relaxačné činnosti, vzdelávanie a vytvorenie konferenčných priestorov, RaM ubytovacích zariadení do 10 miest v rámci modernizácie areálu na rozvoj rekreačných a relaxačných činností;

Činnosť 2: činnosti spojené s poskytovaním služieb pre deti, seniori a občania so zníženou schopnosťou pohybu. hipoterapia, animoterapia, lesná pedagogika a pod., kt prispievajú k rekonvalescencii, lepšiemu začleneniu do spoločenského života, zvýšeniu motoriky

Činnosť 3: spracovanie a uvádzanie na trh produktov mimo poľnohospodárstva a potravinárstva.

V rámci OP KŽP – Kvalita životného prostredia sú pre samosprávy prístupné zdroje na financovanie aktivít:

Prioritnej osi č. 1. Využívanie prírodných zdrojov rozvojom environmentálnej infraštruktúry.

Prioritnej osi č. 4. Energeticky efektívne nízkouhlíkové hospodárstvo.

Podrobné podmienky poskytovania nenávratných finančných prostriedkov vo forme dotácií z fondov rozvoja vidieka a z fondu rozvoja EÚ sú stanovené v programových materiáloch, príručkách a podporných materiáloch a v konkrétnych výzvach na predkladanie žiadostí o nenávratný finančný príspevok – ŽoNFP zverejňovaných na stránkach riadiacich orgonov operačných programov, na stránkach sprostredkovateľských orgánov, v nrodnej sieti regionálnych rozvojových agentúr a na stránkach samosprávnych krajov – centrálne na stránke Centrálného koordinačného orgánu MDVRR SR <http://www.mindop.sk/>.



## 6.1. Rozdelenie financií na programovacie obdobie

### Finančný plán PHSR na obdobie 2015 – 2022

Rozdelenie jednotlivých objemov finančných prostriedkov potrebných na zabezpečenie projektov v jednotlivých rokoch realizácie a podľa jednotlivých prioritných oblastí je nasledovné:

Prioritná oblasť /rok	RN SPOLU	2015	2016	2017	2018	2019	2020
Prioritná oblasť 1. Hospodársky rozvoj	811,4	15,4	157	139	204	284	12
Prioritná oblasť 2. Sociálny rozvoj	3703	606	594,5	612,5	596	597	697
Prioritná oblasť 3. Environmentálny rozvoj	304	112,8	42	116,2	25	4	4
SPOLU	4818,4	734,2	793,5	867,7	825	885	713

*Formulár č. F 5 – Indikatívny rozpočet - sumarizácia (zdroj: vlastné spracovanie)*

Rozdelenie potrieb finančných prostriedkov v jednotlivých rokoch je pomerne rovnomerné s miernym utlmovaním v poslednom roku obdobia.

Toto utlmovanie však je iba administratívne, zo skúseností programového obdobia 2007 – 2013 sa javí veľké riziko pomalého nábehu v prvých dvoch až troch rokoch programového obdobia a sústredenie čerpania zdrojov na druhú polovicu obdobia so sklzom a presunom čerpania finančnej pomoci až po roku 2020 podľa pravidla n+2 s predpokladom uplatnenia pravidla až n+3.

Vo vnútornej štruktúre finančnej náročnosti implementácie PHSR bez dominantného vplyvu bytovej výstavby je prudko stúpajúci nábeh projektov v oblasti hospodárskeho rozvoja z 15,4 tis. EUR v roku 2015 na až 284 tis. EUR za rok 2019, čo je spôsobené predovšetkým prekrývaním 2. a tretej etapy rekonštrukcie MK a CH s komplexnou rekonštrukciou Kultúrneho domu obce. Tento časový postup realizácie bude potrebné optimalizovať v prípade dostupnosti zdrojov z PRV na obnovu infraštruktúry urýchlením 2. etapy rekonštrukcie MK a CH, prípadne zlúčením 2. a 3. etapy, keďže oba projekty sú dokumentačne i investorky plne pripravené na začatie. Podľa postupu projektovej prípravy je



potrebné optimalizovať realizáciu projektov 10,11 a 12 z oblasti environmentálnej infraštruktúry a rozvoja územnej spolupráce.

Podrobný finančný plán realizácie jednotlivých projektov a rozdelenia finančných prostriedkov na ich zabezpečenie do rokov obsahuje Formulár č. F 5a – Indikatívny rozpočet - podrobný po projektoch :

Opatrenie	Projekt/Aktivita (číslo a názov projektu z formulára P)	Roky realizácie	RN Spolu (tis. EUR)	2015	2016	2017	2018	2019	2020
1.1.	1. Aktualizácia PHSR obce na roky 2015 - 2020	04/2015 06/2015	0,4	0,4					
1.1.	2. Obstaranie Územného plánu obce	10/2015 12/2017	30,0	5,0	15,0	10,0			
1.1.	30. Príprava rozvojových projektov obce a účasť na regionálnych projektoch	Priebežne 07/2015 12/2020	35,0	5,0	6,0	6,0	6,0	6,0	6,0
1.1.	31. Priebežná kontrola a aktualizácia PHSR, implementácia Akčných plánov	Priebežne 07/2015 12/2020	7,0	1,0	1,0	1,0	1,0	1,0	2,0
1.2.	7. Obnova technickej infraštruktúry obce - 1. etapa Dobudovanie chodníkov na hlavnej cestnej komunikácii ul. SNP - 900 bm	05/2016 08/2016	95,0		95,0				
1.2.	9. Odstránenie havarijného stavu strechy Kultúrneho domu	06/2016 11/2016	30,0		30,0				
1.2.	13. Obnova technickej infraštruktúry obce - 2. etapa Rekonštrukcia MK a CH (ul. Ružová, Mierová a Trnavská, nový povrch, 1450 bm)	07/2017 10/2018	200,0			80	120,0		
1.2.	16. Komplexná rekonštrukcia a modernizácia Kultúrneho domu na regionálne kultúrne spoločenské centrum (zateplenie fasády, modernizácia interiéru a vnútorného vybavenia)	10/2018 10/2019	250,0				75,0	175,0	
1.2.	17. Obnova technickej infraštruktúry obce - 3. etapa Rekonštrukcia MK a CH (ul. Nová a Slniečná, nový povrch, 750 bm)	05/2019 10/2019	100,0					100,0	
1.3.	23. Diverzifikácia poľnohospodárstva, remeselné a tvorivé dielne ako potenciál revitalizácie areálu PD – rozpracovať po ujasnení podnikateľského rozvojového plánu agrovýrobcu	10/2015 12/2017	50,0	2,0	8,0	40,0			
1.3.	26. Podpora rozvoja miestnej zamestnanosti, operatívna spolupráca samosprávy s podnikateľskými subjektami, spresňovanie PHSR	Priebežne 07/2015 12/2020	7,0	1,0	1,0	1,0	1,0	1,0	2,0
1.3.	27. Podpora rozvoja miestnej zamestnanosti, operatívna spolupráca samosprávy so živnostníkmi a remeselníkmi, vytváranie podmienok pre rozvoj miestnych remesiel a služieb	Priebežne 07/2015 12/2020	7,0	1,0	1,0	1,0	1,0	1,0	2,0
	Prioritná oblasť 1. Hospodársky rozvoj		811,4	15,4	157	139	204	284	12
2.1.	3. Odstránenie havarijného stavu strechy MŠ	07/2015 11/2015	20,0	20					

**PHSR OBCE DOLNÉ LOVČICE 2015 – 2020**

2.1.	8. Vybudovanie detského ihriska na námestí v centre obce	05/2016 08/2016	5,0		5,0				
2.1.	14. Dobudovanie parkoviska pred cintorínom ( 8-10 miest, 6x30 m)	08/2017 10/2017	8,0			8			
2.2.	6. Vydanie novej monografie o obci v roku 2016	10/2015 12/2017	15,0	1	4,5	9,5			
2.2.	22. Podpora komunitnej a spolkovkej činnosti občanov revitalizáciou a intenzifikáciou prevádzky komunitného centra sv. Gorazda	10/2015 12/2020	14,0	2	2	2	2	3	3
2.2.	24. Projekt More z kvapiek - revitalizácia verejných aktivít, obnova ľudových tradícií, zručností (dni remesiel, výroby domácej kuchyne, záhradníctvo, ovocinárstvo) – priebežné riadenie a podpora samosprávou formou ročného kalendára akcií	Priebežne ročný kalendár akcií	21,0	3	3	3	4	4	4
2.3.	18. Rekonštrukcie a modernizácie RD v súčasnej zástavbe – 12 RD	07/2015 12/2020	720,0	120	120	120	120	120	120
2.3.	19. Podpora výstavby rodinných domov v lokalite Pri ihrisku - 25 RD	10/2015 12/2020	2 500,0	400	400	400	400	400	500
2.3.	20. Podpora výstavby rodinných domov v lokalite Vaniga III – 15 RD	01/2019 12/2020	400,0	60	60	70	70	70	70
	<b>Prioritná oblasť 2. Sociálny rozvoj</b>		<b>3 703</b>	<b>606</b>	<b>595</b>	<b>613</b>	<b>596</b>	<b>597</b>	<b>697</b>
3.1.	11. Vybudovanie zberného dvora separovaného odpadu, podpora separovania a zhodnocovania surovín, (altern. spoločný zberný dvor v rámci MAS, resp. siete zberných dvorov v rámci FMÚ)	10/2016 06/2017	35,0		5	30			
3.2.	4. Modernizácia verejného osvetlenia	09/2015 12/2015	110,0	110,0					
3.2.	10. Rekonštrukcia objektu MŠ (zateplenie obvod. plášťa a solárne vykurovanie s cieľom zníženia energetickej náročnosti a využitia OZE)	10/2016 06/2017	55,0		22	33,0			
3.3.	5. Revitalizácia verejných priestranstiev – výsadba zelene pri ihrisku	10/2015 12/2017	4,0		4,0				
3.3.	12. Vybudovanie spoločného chodníka a lávky Lovčice - Zavar (alternatívne spoločný projekt MAS, resp. FMU)	07/2017 12/2017	45,0			45,0			
3.3.	15. Obnova verejných priestranstiev, pamätníkov a kultúrnych pamiatok na území obce	04/2018 10/2018	21,0				21,0		
3.3.	21. Budovanie tématických náučných chodníkov (vinársky, turistický, ľudových tradícií, historický a pod) s ich pripojením na turistické trasy a cyklotrasy v regióne, resp. do regionálnej siete	07/2016 12/2020	20,0		4	4	4	4	4
3.3.	25. Podpora regionálnych aktivít rozvoja cestovného ruchu a turizmu, účasť na aktivitách a podpora činnosti miestnych spolkov a občianskych združení, priebežné riadenie formou ročného kalendára akcií	Priebežne ročný kalendár akcií	14,0	2,8	7	4,2			



3.3.	28. Zapojenie obce v regionálnom združení MAS, aktívna účasť obce na tvorbe ISRÚ, spoločné projekty MAS	Priebežne 07/2015 12/2020	rozpočet MAS						
3.3.	29. Zapojenie obce do prímestskej rozvojovej zóny krajského mesta Trnava, aktívna účasť na tvorbe RIUS FMU, spoločné projekty FMU	Priebežne 07/2015 12/2020	rozpočet FMU						
	Prioritná oblasť 3. Environmentálny rozvoj		304,0	112,8	42	116,2	25	4	4
	<b>SPOLU</b>		<b>4 818,4</b>	<b>734,2</b>	<b>793,5</b>	<b>867,7</b>	<b>825,0</b>	<b>885,0</b>	<b>713,0</b>

Formulár č. F 5a – Indikatívny rozpočet – podrobný po projektoch (zdroj: vlastné spracovanie)

Vo vyššie spracovanom indikatívnom rozpočte sú rozpočtované všetky náklady projektov realizovaných na území obce vrátane projektov č. 11., 12. a 21. navrhovaných alternatívne ako spoločné projekty MAS, FMU v rámci regionálnej územnej spolupráce. Rovnako v celom objeme je zaradený do plánu projekt č. 7. Obnova technickej infraštruktúry obce - 1. etapa Dobudovanie chodníkov na hlavnej cestnej komunikácii ul. SNP - 900 bm navrhovaný na uplatnenie z rozpočtu TTSK ako súčasť rekonštrukcie komunikácie III. triedy, resp. ako spoločný projekt v rámci obnovy komunikácií zabezpečujúcich rozvoj regiónu – prímestskej, resp. funkčnej mestskej oblasti v rámci rozvoja jadrového pásma ťažiska osídlenia prvej úrovne - Bratislavsko-Trnavského ťažiska osídlenia s možnosťou využitia prostriedkov Integrovaného regionálneho operačného programu (IROP).

## 6.2. Finančný rámec PHSR

Celkový finančný rámec PHSR obce Dolné Lovčice na roky 2015 – 2020 s výhľadom do roku 2022 je nasledovný:



## PHSR OBCE DOLNÉ LOVČICE 2015 – 2020

Formulár č. F 6 - Finančný rámec pre realizáciu PHSR obce Dolné Lovčice

Opatrenie	Kód a názov projektu/aktivity	Klasifikácia a stavieb - trieda	Hlavný ukazovateľ - výsledku, dopadu	Termín začatia a ukončenia projektu / aktivity	RN Spolu (tis. EUR)	Verejné zdroje celkom	Verejné zdroje		Súkromné zdroje	Úverové zdroje	EIB príspevok (informatívne)	Iné zdroje ŠFRB	Národné zdroje		
							Národné celkom	EÚ (EŠIF) celkom					spolufin. ŠR a dotácie	VUC	Obec
							c	d					i	j	k
<b>Prioritná oblasť 1. Hospodársky rozvoj</b>					<b>811,4</b>	<b>786,4</b>	<b>244,31</b>	<b>542,09</b>	<b>25,00</b>	<b>0,00</b>	<b>0,00</b>	<b>0,00</b>	<b>156,16</b>	<b>0</b>	<b>88,15</b>
1.1.	1. Aktualizácia PHSR obce na roky 2015 - 2020	-	platný programový dokument	04/2015 06/2015	0,4	0,4	0,40								0,4
1.1.	2. Obstaranie Územného plánu obce	-	platný územnoplánovací dokument	10/2015 12/2017	30	30	30,00						23		7
1.1.	30. Príprava rozvojových projektov obce a účasť na regionálnych projektoch	-	počet realizovaných / podaných projektov	Priebežne 07/2015 12/2020	35	35	35,00						10,5		24,5
1.1.	31. Priebežná kontrola a aktualizácia PHSR, implementácia Akčných plánov	-	účinnosť implementácie PHSR	Priebežne 07/2015 12/2020	7	7	7,00								7
1.2.	7. Obnova technickej infraštruktúry obce - 1. etapa Dobudovanie chodníkov na hlavnej cestnej komunikácii ul. SNP - 900 bm	2112 - MK, 2141 - CS	0,9 km renovovaných / nových chodníkov	05/2016 08/2016	95	95	18,29	76,71					13,54		4,75
1.2.	9. Odstránenie havarijného stavu strechy Kultúrneho domu	126 - KD	počet obnovených objektov	06/2016 11/2016	30	30	30,00						27		3
1.2.	13. Obnova technickej infraštruktúry obce - 2. etapa Rekonštrukcia MK a CH (ul. Ružová, Mierová a Trnavská, nový povrch, 1450 bm)	2112 - MK, 2141 - CS	1450 bm rekonštruovaných MK+ CH	07/2017 10/2018	200	200	38,50	161,50					28,50		10



## PHSR OBCE DOLNÉ LOVČICE 2015 – 2020

1.2.	16. Komplexná rekonštrukcia a modernizácia Kultúrneho domu na regionálne kultúrne spoločenské centrum (zateplenie fasády, modernizácia interiéru a vnútorného vybavenia)	126 - KD	počet obnovených objektov , počet miest na sedenie v KD	10/2018 10/2019	250	250	48,13	201,88					35,63	12,5		
1.2.	17. Obnova technickej infraštruktúry obce - 3. etapa Rekonštrukcia MK a CH (ul. Nová a Slnčná, nový povrch, 750 bm)	2112 - MK, 2141 - CS	750 bm rekonštruovaných MK+ CH	05/2019 10/2019	100	100	19,25	80,75					14,25	5		
1.3.	23. Diverzifikácia poľnohospodárstva, remeselné a tvorivé dielne ako potenciál revitalizácie areálu PD – rozpracovať v neskoršom období s partnerom po dosiahnutí ujasnení podnikateľského rozvojového plánu agrovýrobcu	1230 - RTD	počet nových pracovných miest	10/2015 12/2017	50	25	3,75	21,25	25				3,75			
1.3.	26. Podpora rozvoja miestnej zamestnanosti, operatívna spolupráca samosprávy s podnikateľskými subjektami, spresňovanie PHSR	-	počet podujatí počet užívateľov počet návštevníkov	Priebežne 07/2015 12/2020	7	7	7,00							7		
1.3.	27. Podpora rozvoja miestnej zamestnanosti, operatívna spolupráca samosprávy so živnostníkmi a remeselníkmi, vytváranie podmienok pre rozvoj miestnych remesiel a služieb	-	počet nových pracovných miest počet nových služieb občanom	Priebežne 07/2015 12/2020	7	7	7,00							7		
<b>Prioritná oblasť 2. Sociálny rozvoj</b>						3703	68	68,00	0	3635	0	0	0	34,6	0	33,4
2.1.	3. Odstránenie havarijného stavu strechy MŠ	1236 - MŠ	počet obnovených objektov	07/2015 11/2015	20	20	20,00						13,5	6,5		
2.1.	8. Vybudovanie detského ihriska na námestí v centre obce	2412	m2 hracej plochy	05/2016 08/2016	5	0,5	0,50		4,5					0,5		
2.1.	14. Dobudovanie parkoviska pred cintorínom ( 8-10 miest, 6x30 m)	2112	m2 parkovacej plochy	08/2017 10/2017	8	8	8,00						7,6	0,4		
2.2.	6. Vydanie novej monografie o obci v roku 2016	-	x výtlačkov publikácie x prezentácií	10/2015 12/2017	15	15	15,00						13,5	1,5		





### PHSR OBCE DOLNÉ LOVČICE 2015 – 2020

2.2.	22. Podpora komunitnej a spolkovéj činnosti občanov revitalizáciou a intenzifikáciou prevádzky komunitného centra sv. Gorazda	-	počet podujatí počet užívateľov počet návštevníkov	10/2015 12/2020	14	14	14,00								14	
2.2.	24. Projekt More z kvapiiek - revitalizácia verejných aktivít, obnova ľudových tradícií, zručností (dni remesiel, výroby domácej kuchyne, záhradníctvo, ovocinárstvo) – priebežné riadenie a podpora samosprávou formou ročného kalendára akcií	-	počet podujatí počet užívateľov počet návštevníkov	Priebežne ročný kalendár akcií	21	10,5	10,50		10,5						10,5	
2.3.	18. Rekonštrukcie a modernizácie RD v súčasnej zástavbe – 12 RD	1110	počet obnovených RD	07/2015 12/2020	720	0	0,00		720							
2.3.	19. Podpora výstavby rodinných domov v lokalite Pri ihrisku - 25 RD	1110	počet nových RD	10/2015 12/2020	2500	0	0,00		2500							
2.3.	20. Podpora výstavby rodinných domov v lokalite Vaniga III – 15 RD	1110	počet nových RD	01/2019 12/2020	400	0	0,00		400							
<b>Prioritná oblasť 3. Environmentálny rozvoj</b>						304	300	69,06	230,945	4	0	0	0	40,755	0	28,3
3.1.	11. Vybudovanie zberného dvora separovaného odpadu, podpora separovania a zhodnocovania surovín, (altern. spoločný zberný dvor v rámci MAS, resp. siete zberných dvorov v rámci FMÚ)	2420	kapacita zberného dvora v t separovaného odpadu	10/2016 06/2017	35	35	6,74	28,26					4,99		1,75	
3.2.	4. Modernizácia verejného osvetlenia	2224	uspora x MWh el. energie	09/2015 12/2015	110	110	21,18	88,83					15,68		5,5	
3.2.	10. Rekonštrukcia objektu MŠ (zateplenie obvod. plášťa a solárne vykurovanie s cieľom zníženia energetickej náročnosti a využitia OZE)	1236 - MŠ	uspora x MWh el. energie	10/2016 06/2017	55	55	10,59	44,41					7,84		2,75	
3.3.	5. Revitalizácia verejných priestranstiev – výsadba zelene pri ihrisku	2412	m2 revitalizovaných plôch verejných priestranstiev	10/2015 12/2017	4	0	0,00		4							



### PHSR OBCE DOLNÉ LOVČICE 2015 – 2020

3.3.	12. Vybudovanie spoločného chodníka a lávky Lovčice - Zavar (alternatívne spoločný projekt MAS, resp. FMU)	2412	x bm nových CH a cyklochodníkov	07/2017 12/2017		45	45	8,66	36,34				6,41	2,25		
3.3.	15. Obnova verejných priestranstiev, pamätníkov a kultúrnych pamiatok na území obce	2412	m2 revitalizovaných plôch verejných priestranstiev x ks obnovených pamiatok	04/2018 10/2018		21	21	4,04	16,96				2,99	1,05		
3.3.	21. Budovanie tematických náučných chodníkov (vinársky, turistický, ľudových tradícií, historický a pod) s ich pripojením na turistické trasy a cyklotrasy v regióne, resp. do regionálnej siete	2412	x km náučných tematických chodníkov v spoločnej sieti	07/2016 12/2020		20	20	3,85	16,15				2,85	1		
3.3.	25. Podpora regionálnych aktivít rozvoja cestovného ruchu a turizmu, účasť na aktivitách a podpora činnosti miestnych spolkov a občianskych združení, priebežné riadenie formou ročného kalendára akcií	-	počet podujatí počet užívateľov počet návštevníkov	Priebežne ročný kalendár akcií		14	14	14,00	0				0	14		
3.3.	28. Zapojenie obce v regionálnom združení MAS, aktívna účasť obce na tvorbe ISRÚ, spoločné projekty MAS	-	počet spoločných projektov	Priebežne 07/2015 12/2020	rozpočet MAS		0	0,00								
3.3.	29. Zapojenie obce do prímestskej rozvojovej zóny krajského mesta Trnava, aktívna účasť na tvorbe RIUS FMU, spoločné projekty FMU	-	počet spoločných projektov	Priebežne 07/2015 12/2020	rozpočet FMU		0	0,00								
<b>Celkom</b>						4818,4	1154,4	381,37	773,03	3664	0	0	0	231,52	0	149,85
<b>Podiel financovania na celkovom rozpočte PHSRO</b>							<b>23,96</b>	<b>7,91</b>	<b>16,04</b>	<b>76,04</b>	<b>0,00</b>	<b>0,00</b>	<b>0,00</b>	<b>4,80</b>	<b>0,00</b>	<b>3,11</b>
Zostatok RN PHSR 2014 -2020 po vylúčení RN súkromných investícií						1154,4		podiel spolufinancovania obce % po vylúčení RN súkromných investícií							12,98	

Formulár F 6 - Finančný rámec pre realizáciu PHSR obce Dolné Lovčice 2015– 2020 (zdroj: vlastné spracovanie)



### 6.3. Model viaczdrojového financovania projektov

Obec nedostáva zo štátneho rozpočtu dostatok finančných zdrojov na zabezpečenie trvalo udržateľného rozvoja obce v oblasti hospodárstva, sociálnej politiky i životného prostredia. Dostatok takýchto zdrojov nevytvára obec ani vlastnou správou a hospodárskou činnosťou. Pre realizáciu rozvojových projektov zabezpečujúcich vytvorenie hlavne infraštruktúrnych podmienok pre naplnenie cieľov trvale udržateľného rozvoja musí obec využívať model viaczdrojového financovania jednotlivých opatrení, aktivít, projektov za účasti všetkých sociálno-ekonomických partnerov v území a v prepojení obecného rozpočtu na programový rozpočet VÚC, na štátny rozpočet v súlade s Národnou stratégiou regionálneho rozvoja a Partnerskou zmluvou SR na programové obdobie 2014 – 2020 na využitie prostriedkov z fondov EÚ.

#### Tabuľky financovania projektov PHSR podľa priorít a opatrení - viaczdrojový model

Na základe dostupných údajov o predpokladaných pravidlách spolufinancovania aktivít z Operačných programov PRV, KŽP a IROP bol zostavený nasledovný viaczdrojový model financovania projektov PHSR 2015 -2020:

	RN Spolu	Verejné zdroje celkom	Verejné zdroje		Súkromné zdroje	Úverové zdroje	EIB príspevok (informatívne)	Iné zdroje ŠFRB	Národné zdroje		
			Národné celkom	EÚ (EŠIF) celkom					Spolu fin.ŠR +dotácie	VUC	Obec
Priority PHSR 2014 - 2020	a=b+e+f+g+h	b=c+d	c	d	e	f	g	h	i	j	k
Prioritná oblasť 1. Hospodársky rozvoj	811,4	786,4	244,3	542,1	25,0	0,0	0,0	0,0	156,2	0,0	88,2
Prioritná oblasť 2. Sociálny rozvoj	3 703,0	68,0	68,0	0,0	3 635,0	0,0	0,0	0,0	34,6	0,0	33,4
Prioritná oblasť 3. Environmentálny rozvoj	304,0	300,0	69,1	230,9	4,0	0,0	0,0	0,0	40,8	0,0	28,3
<b>Celkom PHSR</b>	<b>4 818,4</b>	<b>1 154,4</b>	<b>381,4</b>	<b>773,0</b>	<b>3 664,0</b>	<b>0,0</b>	<b>0,0</b>	<b>0,0</b>	<b>231,5</b>	<b>0,0</b>	<b>149,9</b>

Formulár F 7 – Viaczdrojový model financovania PHSR 2014 – 2020 – údaje celkom (zdroj: vlastné sprac.)



Vo forme viaczdrojového modelu financovania je spracovaný aj celkový finančný rámec PHSR 2015 – 2020 v kapitole 6.2 formulár F6.

Ako vidieť z projektovaných údajov finančného rámca obec môže zabezpečiť realizáciu celého PHSR 2015 – 2020 pri využití viaczdrojového financovania s vlastnými zdrojmi vo výške 149 900 EUR, t.j. v priemere vo výške 24,98 EUR ročne počas 6 rokov programového obdobia. Táto varianta financovania je pre obec maximálna, nakoľko:

Ako vidieť z údajov formuláru F7 pri najmenej optimálnom postupe realizácie plánovaných rozvojových projektov obce sa predpokladá vynaloženie vlastných zdrojov obce na spolufinancovanie všetkých projektov vo výške 5 %. Pri optimálnom postupe financovanie, ktorý predpokladá OP PRV i OP KŽP, ktoré sú pre obec rozhodujúce, by spolufinancovanie obce nebolo vyžadované u projektov technickej, sociálnej i environmentálnej infraštruktúry, čo by znamenalo pokles potreby zdrojov obce cca na menej ako polovicu. Na tejto úrovni je potreba zdrojov obce primeraná vlastným zdrojom, ktoré obec môže predovšetkým na prípravu projektov vynaložiť.

Na zabezpečenie rozvojových projektov Prioritnej skupiny I. Hospodárska politika sa predpokladá v maximalistickej variant vynaloženie najviac vlastných finančných prostriedkov obce až v objeme 88 200 EUR, t.j. cca 14 700 EUR ročne, čo je nad úrovňou terajších nákladov. Predpokladaný polovičný objem skutočných nákladov na spolufinancovanie je ekonomicky únosný.

Na obe zostávajúce oblasti rozvoja sa predpokladá vynaloženie v maximalistickej varianta 28 300 EUR resp. 33 400 EUR, t.j. cca 4700 až 5500 EUR ročne.

Vzhľadom na analyzovaný ekonomický potenciál obce, jej súčasnú finančnú situáciu, hlavne nízku úverovú záťaženosť a z toho vyplývajúci dobrý prístup k prípadným úverovým zdrojom, je realizácia PHSR pri obstaraní plánovaných externých zdrojov reálna.

Výška spolufinancovania rozvojových projektov z vlastných zdrojov obce je na úrovni cca 3,11 % z celkového rozpočtu PHSR.

PHSR je teda postavený z hľadiska použitia zdrojov obce vysoko hospodárne.

Pri dobrom fungovaní systému poskytovania dotácií zo štátneho rozpočtu a z Eurofondov je Program hospodárskeho a sociálneho rozvoja obce Dolné Lovčice na roky 2015 - 2020 reálne dosiahnuteľný a to s vysokou rentabilitou vynaložených vlastných finančných prostriedkov obce.



## 6.4. Hodnotiace tabuľky pre výber projektov

V interných podmienkach obce Dolné Lovčice, ktorá neriadi žiadnu skupinu subjektov, iba Materskú škôlku, nevzniká žiadne konkurenčné prostredie pre posudzovanie, hodnotenie a výber projektov pri ich zaraďovaní do PHSR, do Akčného plánu alebo pri vstupe do realizácie. Takéto konkurenčné prostredie pri výbere projektov vzniká len v obmedzenej forme pri posudzovaní obsahu PHSR v obecnom zastupiteľstve.

Mimoriadne dôležité a potrebné je posudzovať úplnosť a kvalitu projektu z hľadiska jeho konkurencieschopnosti pri spracovaní žiadostí o dotácie zo ŠR alebo z Eurofondov. Vtedy uplatní obec konkrétne kritériá stanovené riadiacim orgánom príslušného Operačného programu alebo jednotlivej výzvy na predkladanie žiadostí o NFP / dotáciu.

Obec v internej príprave investičných projektov uplatňuje nasledovné kritériá, ktoré sú východiskom pre hodnotenie a výber projektov:

1. platná projektová dokumentácia a stavebné povolenie / ohlásenie stavby,
2. vysporiadané vlastnícke vzťahy k majetku dotknutému projektom
3. zabezpečené, alebo preukazne zabezpečiteľné predfinancovanie projektu
4. dobrý podnikateľský a finančný plán pre ziskové projekty
5. preukazný súlad projektu s hlavnými plánovacími a programovými dokumentami - UPN a PHSR a odvetvovými dokumentami napr. Program rozvoja bývania v prípade výstavby bytov, Komunitný plán sociálnych služieb v prípade rozvoja sociálnej infraštruktúry, Vodný plán SR v prípade protipovodňových opatrení a pod.

Por	Hodnotiaca Kategória	Hodnotiace kritérium	Hodnotenie Spĺna / Nespĺňa	Počet bodov
		(stanovia sa minimálne tri kritériá)		0 až 5

Výsledok hodnotenia			Body
Priorita	projekt nie je prioritný, realizácia nemá výrazný vplyv na naplnenie cieľa	nízka	<0 ; 5>
	projekt je prioritný pre napĺňanie cieľa ale nezabezpečuje jeho úplné dosiahnutie	stredná	<6 ; 9>
	projekt je pripravený a má výrazný vplyv na napĺňanie cieľa a zabezpečuje jeho úplné dosiahnutie	vysoká	<10;15>

Formulár č. F 2 – Hodnotiaca tabuľka pre výber projektov (zdroj: vlastné spracovanie)



## 7. ZÁVER

Program hospodárskeho rozvoja a sociálneho rozvoja obce Dolné Lovčice bol spracovaný na základe zadania projektu schváleného obecným zastupiteľstvom v apríli 2015.

Vychádza z prioritných potrieb obce a z možností ich realizácie, s cieľom zlepšovať životné podmienky jej obyvateľov a zvyšovať konkurencieschopnosť regiónu.

Program je spracovaný v súlade s Národným rozvojovým plánom Slovenska s nadväzujúcimi Sektorovými operačnými programami, s novým Územným plánom regiónu Trnavského samosprávneho kraja a s platným Programom hospodárskeho a sociálneho rozvoja TTSK.

Je otvoreným dokumentom, spracovaným na úrovni poznania a hodnotenia vývoja obce, jej potenciálu a perspektív k 31.12.2014.

Je živým dokumentom, ktorý je potrebné v priebehu realizácie pravidelne vyhodnocovať na zasadnutiach obecného zastupiteľstva a aktualizovať v termínoch podľa jeho rozhodnutia.

Bude sa realizovať v podmienkach existujúceho stavu ekonomického potenciálu a prognózy očakávaného vývoja obce i regiónu.

Predpoklady pre plnenie stanovených zámerov obce do roku 2020 sú pri obstaraní externých zdrojov z fondov EÚ a ŠR a pri intenzifikácii tvorby vlastných zdrojov obce reálne.

Zodpovednosť za administratívne zabezpečenie a za postupnú realizáciu jednotlivých aktivít obsiahnutých v PHSR má Obecné zastupiteľstvo ako kolektívny riadiaci orgán, starosta obce a príslušné komisie zriadené pri Obecnom zastupiteľstve.

Predpokladom pre úspešnú realizáciu rozvojových zámerov obce je aktívny prístup volených zástupcov v Obecnom zastupiteľstve pri vecnom schvaľovaní jednotlivých úloh a využívaní dostupných možností financovania plánovaných aktivít.

Úspešnosť realizácie stanovených zámerov však bude v prvom rade závisieť od aktívnej účasti a podpory všetkých obyvateľov obce pri koordinovaní jednotlivých aktivít Obecným zastupiteľstvom.

Program hospodárskeho a sociálneho rozvoja obce Dolné Lovčice bol schválený a uvedený do praxe rozhodnutím obecného zastupiteľstva.



<b>Schválenie PHSR</b>	
<b>Dokument</b>	Program hospodárskeho a sociálneho rozvoja obce Dolné Lovčice na roky 2015 – 2020 výhľadom do roku 2022 v štruktúre a s obsahom vid' str. 3
<b>Spracoval:</b>	Združenie pre rozvoj mikroregiónu Vážska vodná cesta, Hlohovec Projektový tím zložený zo zamestnancov OÚ Spolupráca a účasť verejnosti zabezpečená: miestnym zisťovaním a dotazníkom na web stránke obce a na OÚ. Náklady na spracovanie: zmluvná cena 400 EUR
<b>Prerokovanie</b>	PHSR bol prerokovaný na zasadnutí obecného zastupiteľstva  dňa: .....  Verejné pripomienkovanie PHSR: a/ formou dotazníkov počas spracovania b/ priebežné na web stránke aj počas implementácie
<b>Schválenie</b>	Obecné zastupiteľstvo schvaľuje Program hospodárskeho rozvoja a sociálneho rozvoja obce Dolné Lovčice na roky 2015 – 2020  bez pripomienok – s pripomienkami v zázname z prerokovania <i>(nehodiace sa škrtnú)</i>  Obecné zastupiteľstvo ukladá starostovi obce a odborným komisiám OÚ zabezpečiť realizáciu PHSR obce Dolné Lovčice na roky 2015 – 2020 v súlade s Akčným plánom PHSR na rok 2015  Dňa : .....  Číslo uznesenia OZ: .....  Podpis štatutárneho zástupcu :  ..... František JURIŠ, starosta obce



## Prílohy:

- Príloha č. 1. Zoznam členov riadiaceho tímu, pracovných skupín a partnerov zapojených do spracovania PHSR
- Príloha č. 2. Zoznam informačných zdrojov použitých v PHSR (východiskové strategické a koncepčné dokumenty, súvisiaca legislatíva)
- Príloha č. 3. Zoznam skratiek použitých v PHSR
- Príloha č. 4. Akčný plán na rok 2015 s výhľadom na r. 2016-17
- Príloha č. 5. Elektronická verzia PHSRO na CD
- Príloha č. 6. Certifikát - osvedčenie spracovateľa PHSR



**Príloha č. 1.**

**Zoznam členov riadiaceho tímu, pracovných skupín a partnerov zapojených do spracovania PHSR:**

<b>Projektový tím</b>			
<b>na spracovanie Programu hospodárskeho rozvoja a sociálneho rozvoja</b>			
<b>obce Dolné Lovčice</b>			
	pozícia	meno, priezvisko	kontakt:
1	vedúci projektu:	Ing. Michal Pikus	0905 222968
		Združenie V.V.C.	<a href="mailto:pikus@pikus.sk">pikus@pikus.sk</a>
2	projektový manažér – stratégia:	František Juriš	0918 461 299
		starosta obce	<a href="mailto:starosta@dolnelovcice.sk">starosta@dolnelovcice.sk</a>
3	projektový manažér:	Ing. Milan Hába	0903 237 154
		zástupca starostu obce	<a href="mailto:starosta@dolnelovcice.sk">starosta@dolnelovcice.sk</a>
4	projektový manažér:	Adriana Poláková	033 / 559 63 38
		zamestnankyňa OU	<a href="mailto:uctaren@dolnelovcice.sk">uctaren@dolnelovcice.sk</a>
5	projektový manažér:	Eleonóra Lošonská	033 / 559 61 28
		zamestnankyňa OÚ	<a href="mailto:podatelna@lovcice.sk">podatelna@lovcice.sk</a>

Projektový tím ustanovený v Dolných Lovčiciach dňa 6.5.2015

Dotazníky pre občanov zverejnené na web stránke obce 6.5.2014, do ukončenia prác na PHSR odovzdaných 5 dotazníkov (3 M + 2 Ž), spracované, zohľadnené v obsahu PHSR.

**Príloha č. 2.****Zoznam informačných zdrojov použitých v PHSR****(východiskové strategické a koncepcné dokumenty, súvisiaca legislatíva)**

<b>Zoznam analyzovaných koncepcných dokumentov</b>				
<b>Názov dokumentu</b>	<b>Platnosť dokumentu</b>	<b>Úroveň dokumentu</b>	<b>Oblasť dát</b>	<b>Webová stránka</b>
NSRR SR Národná stratégia regionálneho rozvoja SR 2014 – 2020 (UV SR 296/2010, aktualizácia 06/2014)	2014 2020	NUTS 1 SKO SR	všetky	<a href="http://www.rokovania.sk">www.rokovania.sk</a> <a href="http://www.mindop.sk">www.mindop.sk</a>
Partnerská dohoda SR na roky 2014 – 2020	2014 2020	NUTS 1 SKO SR	všetky	<a href="http://www.partnerskadohoda.gov.sk/">www.partnerskadohoda.gov.sk/</a> , <a href="http://www.mindop.sk">www.mindop.sk</a>
Pozičný dokument EK k Partnerskej dohode a programom SR na roky 2014 – 2020	2013 -	NUTS 1 SKO SR	všetky	<a href="http://ec.europa.eu/index_sk.htm">http://ec.europa.eu/index_sk.htm</a> <a href="http://www.euroinfo.gov.sk/">http://www.euroinfo.gov.sk/</a>
KURS 2011 – zmeny a doplnky KURS 2001	2011 -	NUTS 1 SKO SR	NUTS 3 SK 021 TTSK	<a href="https://lt.justice.gov.sk/">https://lt.justice.gov.sk/</a> <a href="http://www.telecom.gov.sk/index/index.php?ids=124582">http://www.telecom.gov.sk/index/index.php?ids=124582</a>
Stratégia hospodárskej politiky Slovenskej republiky - Slovensko 2020+	2014 -	NUTS 1 SKO SR	Kap. 2,3,	<a href="http://www.rokovania.sk">www.rokovania.sk</a>
Národná stratégia rozvoja cyklistickej dopravy a cykloturistiky v SR	05 2013 -	NUTS 1 SKO SR	NUTS 3 SK 021 TTSK	<a href="http://www.telecom.gov.sk/index/index.php?ids=140565">http://www.telecom.gov.sk/index/index.php?ids=140565</a>
Stratégia cestovného ruchu SR do roku 2020	2013 -	NUTS 1 SKO SR	NUTS 3 SK 021 TTSK	<a href="http://www.telecom.gov.sk/index/index.php?ids=143964">http://www.telecom.gov.sk/index/index.php?ids=143964</a>
Regionalizácia cestovného ruchu v SR	2005 -	NUTS 1 SKO SR	NUTS 3 SK 021 TTSK	<a href="http://www.telecom.gov.sk/index/index.php?ids=102523">http://www.telecom.gov.sk/index/index.php?ids=102523</a>
Operačné programy na obdobie 2014 – 2020 schválené vládou SR	06 2014 -	NUTS 1 SKO SR	Vybrane OP IROP, KŽP, PRV, II, TP	<a href="http://www.nsrr.sk/sk/programove-obdobie-2014---2020/">www.nsrr.sk/sk/programove-obdobie-2014---2020/</a> <a href="http://www.vlada.gov.sk/">http://www.vlada.gov.sk/</a>
PHSR Trnavského samosprávneho kraja 2009 – 2015, 08/2009,	08 2009 -	NUTS 3 SK 021 TTSK	všetky	<a href="http://www.trnava-vuc.sk/">http://www.trnava-vuc.sk/</a>
Územný plán regiónu Trnavského samosprávneho kraja, 12/2014	12 2014 -	NUTS 3 SK 021 TTSK	všetky	<a href="http://www.trnava-vuc.sk/">http://www.trnava-vuc.sk/</a>
Stratégia Európa 2020	07 2013 -	EU	NUTS 1 SKO SR	<a href="http://ec.europa.eu/europe2020/index_sk.htm">http://ec.europa.eu/europe2020/index_sk.htm</a>
Dunajská stratégia	11 2013 -	EU	NUTS 1 SKO SR	<a href="http://www.dunajskastrategia.gov.sk/">http://www.dunajskastrategia.gov.sk/</a>
Akčný plán zamestnanosti TTSK	12 2009 -	NUTS 3 SK 021 TTSK	všetky	<a href="http://www.trnava-vuc.sk/">http://www.trnava-vuc.sk/</a>
Zákon č. 539/2008 Z.z. o podpore regionálneho rozvoja v znení zákona 309/2014	2014 -	NUTS 1 SKO SR		<a href="http://www.telecom.gov.sk/index/open_file.php?file=regrozvoj/legislativa/">www.telecom.gov.sk/index/open_file.php?file=regrozvoj/legislativa/</a>



Sčítanie obyvateľov, domov a bytov 2011. Štatistický úrad SR, 2012.	2012 -	NUTS 1 SK0 SR	NUTS 3 NUTS 4 NUTS 5	<a href="http://www.statistics.sk">www.statistics.sk</a> DATAcube_sk
Usmernenie EK pre operačné programy na roky 2014 – 2020	03 2014 -	EU	NUTS 1 SK0 SR	<a href="http://eur-lex.europa.eu/homepage.html">http://eur-lex.europa.eu/homepage.html</a>
Jednotný automatizovaný systém právnych informácií	2015	NUTS 1 SK0 SR	vybrané	<a href="http://jaspi.justice.gov.sk/">http://jaspi.justice.gov.sk/</a>
Všeobecné informácie	2015	NUTS 3 NUTS 4 NUTS 5	NUTS 3 NUTS 4 NUTS 5	<a href="http://e-obce.sk">http://e-obce.sk</a> <a href="http://www.obce.info">http://www.obce.info</a>
Databáza regionálnej štatistiky	2015	NUTS 3 NUTS 4 NUTS 5	NUTS 3 NUTS 4 NUTS 5	<a href="http://www.statistics.sk">www.statistics.sk</a> DATAcube_sk
Mestská a obecná štatistika	2015	NUTS 3 NUTS 4 NUTS 5	NUTS 3 NUTS 4 NUTS 5	<a href="http://www.statistics.sk">www.statistics.sk</a> DATAcube_sk
Krajinno - ekologický plán Trnavského samosprávneho kraja	2009 2015	NUTS 3 SK 021 TTSK	všetky	<a href="http://www.trnava-vuc.sk/">http://www.trnava-vuc.sk/</a>
Databáza Úrad práce sociálnych vecí a rodiny	2015	NUTS 3 NUTS 4	NUTS 3 NUTS 4	<a href="http://www.upsvar.sk">www.upsvar.sk</a>
Databáza a štatistiky OU Lovčice	2015	NUTS 5	vybrané	<a href="http://www.obec-dolnelovcice.sk/">www.obec-dolnelovcice.sk/</a>
Databáza spracovateľa PHSR	2015	NUTS 3 NUTS 4 NUTS 5	vybrané	Interné údaje

*Formulár č. PPI (zdroj: vlastné spracovanie)*

**Príloha č. 3.****Zoznam skratiek použitých v PHSR**

CKO	Centrálny koordinačný orgán		
EF	Európsky fond	EK	Európska komisia
ERDF	Európsky fond regionálneho rozvoja	ESF	Európsky sociálny fond
EÚS	Európska územná spolupráca	EÚ	Európska únia
EVS	Efektívna verejná správa		
FIFG	Finančný nástroj pre riadenie rybolovu		
FO	Fyzické osoby	HDP	Hrubý domáci produkt
HND	Hrubý národný dôchodok	II	Integrovaná infraštruktúra
IROP	Integrovaný regionálny operačný program	KF	Kohézny fond
KURS	Koncepcia územného rozvoja Slovenska		
KŽP	Kvalita životného prostredia	ĽZ	Ľudské zdroje
MAS	Miestna akčná skupina		
MDVRR	Ministerstvo dopravy, výstavby a regionálneho rozvoja		
MPSVaR	Ministerstvo práce sociálnych vecí a rodiny		
MRK	Marginalizované rómske komunity		
MVO	Mimovládne organizácie		
MŽP	Ministerstvo životného prostredia		
NFP	Nenávratný finančný príspevok	NO	Neziskové organizácie
NSRR	Národná stratégia regionálneho rozvoja		
NUTS	Nomenklatúra územných štatistických jednotiek		
OcR	Obecný rozpočet	OcÚ	Obecný úrad
OcZ	Obecné zastupiteľstvo	OP	Operačný program
OZ	Občianske združenie		
PD SR	Programový dokument Slovenskej republiky		
PHSRO	Program hospodárskeho a sociálneho rozvoja obce		
PI	Program INTERACT	PKS	Parita kúpnej sily
PO	Právnická osoba	POD	Program obnovy dediny
POH	Program odpadového hospodárstva SR na roky 2011 – 2015	PRV	Program rozvoja vidieka
PRB	Program rozvoja bývania	RO	Riadiaci orgán
RH	Rybné hospodárstvo		
SAŽP	Slovenská agentúra životného prostredia		
SHR	Samostatne hospodáriaci roľník	SR	Slovenská republika
SZČO	Samostatne zárobkovo činná osoba		
SZZP	Slovenský zväz zdravotne postihnutých	ŠF	Štrukturálne fondy
SŠÚ SR	Štatistický úrad Slovenskej republiky	TP	Technická pomoc
TTSK	Trnavský samosprávny kraj		
TUR	Trvalo udržateľný rozvoj	UPN	Územný plán
ÚPSVaR	Úrad práce sociálnych vecí a rodiny		
ÚV SR	Úrad vlády Slovenskej republiky	VaI	Výskum a inovácie
VZNP	V znení neskorších predpisov		
ZmNFP	Zmluva o poskytnutí nenávratného finančného príspevku		
ZP	Zdravotne postihnutý	Z. z.	Zbierka zákonov
ŽoNFP	Žiadosť o nenávratný finančný príspevok		

**Príloha č. 4.****Akčný plán PHSR na rok 2015 (n+2)**

<b>Akčný plán PHSR na rok 2015</b>			
<b>pre oblasť prípravy investičných rozvojových projektov na začatie v rokoch 2015 – 2017</b>			
<b>Projekt, opatrenie, aktivita</b>	<b>Termín (MM/RRRR)</b>	<b>Zodpovedný</b>	<b>Financovanie Náklady</b>
<b>Projekt: 1. Aktualizácia PHSR obce na roky 2015 - 2020</b>			
Organizačné opatrenie: 1.1. schválenie PHSR			
Aktivita : 1.1.1. prerokovať a schváliť PHSR v obecnom zastupiteľstve	08 2015	zastupiteľstvo	obecný rozpočet 0,4
Organizačné opatrenie: 1.2. Prerokovanie akčného plánu 2015 - 2017 v zastupiteľstve - spresnenie podľa obstaraných zdrojov			
Aktivita : 1.2.1. schválenie akčného plánu - rozhodnutie o projektovej príprave na rok 2015 ako podklad pre zmenu obecného rozpočtu 2015	08 2015	zastupiteľstvo	- 0
<b>Projekt: 2. Obstaranie Územného plánu obce -UPN</b>			
Organizačné opatrenie: 2.1. Výber spracovateľa a obstarávateľa UPN, obstaranie Zadania UPN			
Aktivita: 2.1.1. Rozhodnutie obecného zastupiteľstva o obstaraní UPN, ustanovenie výberovej komisie.	08 2015	zastupiteľstvo starosta obce	- 0
Aktivita: 2.1.2. Vyžiadanie troch ponúk a výber spracovateľa a obstarávateľa UPN	10 2015	Starosta obce proj.tím PT/PS	- 0
Aktivita: 2.1.3. Uzatvorenie zmlúv s obstarávateľom a so spracovateľom UPN	10 2015	Starosta obce	- 0
Aktivita: 2.1.4. Obstaranie a schválenie Zadania UPN	02 2016	zastupiteľstvo starosta obce	obecný rozpočet 7
Organizačné opatrenie: 2.2. Spresnenie postupu prác na UPN, podanie žiadosti o dotáciu na MDVRR SR			
Aktivita: 2.2.1. Spresnenie postupu prác na UPN, podanie žiadosti o dotáciu na MDVRR SR	03 2016	zastupiteľstvo starosta obce	obecný rozpočet 1
<b>Projekt: 3. Odstránenie havarijného stavu strechy MŠ</b>			
Organizačné opatrenie: 3.1. Uzatvorenie zmluvy o dotácii s poskytovateľom			
Aktivita: 3.1.1. Uzatvorenie zmluvy o dotácii s poskytovateľom dotácie	08 2015	Starosta obce	- 0
Organizačné opatrenie: 3.2. Výber dodávateľa a uzatvorenie zmluvy s dodávateľom, realizácia			
Aktivita: 3.2.1. Ustanovenie výberovej komisie /projektového tímu, vyžiadanie troch ponúk a výber dodávateľa	08 2015	Starosta obce proj.tím PT/PS	- 0
Aktivita: 3.2.2. Uzatvorenie zmluvy s vybraným dodávateľom	09 2015	Starosta obce	- 0
Aktivita: 3.2.3. Realizácia projektu dodávateľom, prevzatie dodávky	08 2015	Starosta obce proj.tím PT/PS	obecný rozpočet 20
Organizačné opatrenie: 3.3. Vyúčtovanie dotácie			
Aktivita: 3.3.1. Vyúčtovanie dotácie, zúčtovanie vzťahov s poskytovateľom	08 2015	Starosta obce	dotácia UVSR -13,5



<b>Projekt: 4. Modernizácia verejného osvetlenia</b>			
Organizačné opatrenie: 4.1. Rozhodnutie o projekte, Výber dodávateľa ŽoNFP, podanie ŽoNFP			
Aktivita: 4.1.1. Rozhodnutie obecného zastupiteľstva o obstaraní ŽoNFP, ustanovenie výberovej komisie.	08 2015	zastupiteľstvo starosta obce	- 0
Aktivita: 4.1.2. Vyžiadanie troch ponúk a výber dodávateľa ŽoNFP	08 2015	Starosta obce proj.tím PT/PS	- 0
Aktivita: 4.1.3. Uzatvorenie zmlúv s dodávateľom ŽoNFP	08 2015	Starosta obce	- 0
Aktivita: 4.1.4. Obstaranie a podanie ŽoNFP	09 2015	zastupiteľstvo starosta obce	obecný rozpočet 3
Organizačné opatrenie: 4.2. Rozhodnutie o ŽoNFP,uzatvorenie zmluvy o poskytnutí ŽoNFP			
Aktivita: 4.2.1. Rozhodnutie o schválení NFP zo strany RO - priznanie NFP	10 2015	zastupiteľstvo starosta obce	- 0
Aktivita: 4.2.2. Uzatvorenie zmluvy o dotácii s poskytovateľom dotácie	10 2015	Starosta obce	- 0
Organizačné opatrenie: 4.3. Výber dodávateľa a uzatvorenie zmluvy s dodávateľom,realizácia			
Aktivita: 4.3.1. Ustanovenie výberovej komisie /projektového tímu, vyžiadanie troch ponúk a výber dodávateľa	08 2015	Starosta obce proj.tím PT/PS	- 0
Aktivita: 4.3.2. Uzatvorenie zmluvy s vybraným dodávateľom	09 2015	Starosta obce	- 0
Aktivita: 4.3.3. Realizácia projektu dodávateľom, prevzatie dodávky	08 2015	Starosta obce proj.tím PT/PS	obecný rozpočet 110
Organizačné opatrenie: 4.4. Vyúčtovanie dotácie			
Aktivita: 4.4.1. Vyúčtovanie dotácie, zúčtovanie vzťahov s poskytovateľom	08 2015	Starosta obce	NFP OP KaHR -104,5
<b>Projekt: 5. Revitalizácia verejných priestranstiev – výsadba zelene pri ihrisku</b>			
Organizačné opatrenie: 5.1. prieskum trhu, príprava verejnospoločenskej akcie			
Aktivita: 5.1.1. Ustanovenie projektového tímu, organizačná príprava realizácie projektu.	08 2015	zastupiteľstvo starosta obce	- 0
Aktivita: 5.1.2. Obstaranie plánu výsadby a rozpočtu, prieskum záujmu o sponzorstvo, dohody s donormi.	08 2015	Starosta obce proj.tím PT/PS	- 0
Organizačné opatrenie: 5.2. Realizácia projektu ako verejnospoločenskej akcie			
Aktivita: 5.2.1. Realizácia projektu ako verejnospoločenskej akcie - Deň revitalizácie verejnej zelene. Akciu opakovať 1x ročne	11 2015	Starosta obce	súkr.zdroje, dary 4
<b>Projekt: 6. Vydanie novej monografie o obci v roku 2016</b>			
Organizačné opatrenie: 6.1. Zabezpečenie prípravy a realizácie projektu.			
Aktivita: 6.1.1. Ustanovenie projektového tímu, rozpracovanie obsahu sústredovanie podkladov.	10 2015	zastupiteľstvo starosta obce	- 0
Aktivita: 6.1.2. Spracovanie návrhu rozpočtu a spôsobu obstarania monografie.	03 2016	Starosta obce proj.tím PT/PS	- 0
Aktivita: 6.1.3. Zalomenie textov, Vystavenie objednávok, Zadanie do tlače.	06 2016	Starosta obce proj.tím PT/PS	- 0
Aktivita: 6.1.4. Žiadosť o dotáciu na MK SR, uzatvorenie zmlúv o dotácii resp. príspevkoch donorov	06 2016	Starosta obce proj.tím PT/PS	- 0
Organizačné opatrenie: 6.2. Realizácia projektu.			
Aktivita: 6.1.2. Uzatvorenie zmluvy o dotácii /príspevku na spolufinancovanie projektu.	09 2016	Starosta obce proj.tím PT/PS	- 15
Aktivita: 6.1.2. Tlač, distribúcia a zúčtovanie projektu, príspevkov a dotácií.	03 2017 12 2017	Starosta obce proj.tím PT/PS	- -13,5



<b>Projekt: 7. Obnova technickej infraštruktúry obce - 1. etapa Dobudovanie chodníkov na hlavnej cestnej komunikácii ul. SNP - 900 bm</b>			
Organizačné opatrenie: 7.1. Rozhodnutie o projekte, Výber dodávateľa ŽoNFP, podanie ŽoNFP			
Aktivita: 7.1.1. Žiadosť a prerokovanie žiadosti o zaradenie projektu do obnovy ciest III. triedy TTSK z IROP. (Ak kladné, zaistiť súčinnosť s TTSK a zrušiť aktivity 7.1.2. až 7.1.6. a 7.2., 7.3. a 7.4.)	09 2015	Starosta obce	- 0
Aktivita: 7.1.2. Žiadosť a prerokovanie žiadosti o zaradenie projektu do obnovy ciest III. triedy TTSK z IROP v rámci RIUS, FMÚ. (Ak kladné, zaistiť súčinnosť s TTSK a zrušiť aktivity 7.1.3. až 7.1.6. a 7.2., 7.3. a 7.4.)	09 2015	Starosta obce	- 0
Aktivita: 7.1.3. Rozhodnutie obecného zastupiteľstva o obstaraní ŽoNFP, ustanovenie výberovej komisie.	09 2015	zastupiteľstvo starosta obce	- 0
Aktivita: 7.1.4. Výber dodávateľa projektovej dokumentácie, obstaranie PD, stavebné povolenie.	09 2015 11 2015	Starosta obce	obecný rozpočet 7
Aktivita: 7.1.5. Vyžiadanie troch ponúk a výber dodávateľa ŽoNFP	10 2015	Starosta obce proj.tím PT/PS	- 0
Aktivita: 7.1.6. Uzatvorenie zmlúv s dodávateľom ŽoNFP	11 2015	Starosta obce	- 0
Aktivita: 7.1.7. Obstaranie a podanie ŽoNFP	12 2015	zastupiteľstvo starosta obce	obecný rozpočet 5
Organizačné opatrenie: 7.2. Rozhodnutie o ŽoNFP,uzatvorenie zmluvy o poskytnutí ŽoNFP			
Aktivita: 7.2.1. Rozhodnutie o schválení NFP zo strany RO - priznanie NFP	03 2016	zastupiteľstvo starosta obce	- 0
Aktivita: 7.2.2. Uzatvorenie zmluvy o dotácii s poskytovateľom dotácie	04 2016	Starosta obce	- 0
Organizačné opatrenie: 7.3. Výber dodávateľa a uzatvorenie zmluvy s dodávateľom,realizácia			
Aktivita: 7.3.1. Ustanovenie výberovej komisie /projektového tímu, vyžiadanie troch ponúk a výber dodávateľa	05 2016	Starosta obce proj.tím PT/PS	- 0
Aktivita: 7.3.2. Uzatvorenie zmluvy s vybraným dodávateľom	05 2016	Starosta obce	- 0
Aktivita: 7.3.3. Realizácia projektu dodávateľom, prevzatie dodávky	05 2016 08 2016	Starosta obce proj.tím PT/PS	obecný rozpočet 95
Organizačné opatrenie: 7.4. Vyúčtovanie dotácie			
Aktivita: 7.4.1. Vyúčtovanie dotácie, zúčtovanie vzťahov s poskytovateľom	08 2016	Starosta obce	OP PRV, POD -90,25
<b>Projekt: 8. Vybudovanie detského ihriska na námestí v centre obce</b>			
Organizačné opatrenie: 8.1. Rozhodnutie o projekte, podanie ŽoDOT			
Aktivita: 8.1.1. Rozhodnutie obecného zastupiteľstva o podaní ŽoDOT, ustanovenie výberovej komisie.	01 2016	zastupiteľstvo starosta obce	- 0
Aktivita: 8.1.2. Spracovanie ŽoDOT vo vlastnej réžii, podanie ŽoDOT	01 2016	zastupiteľstvo starosta obce	obecný rozpočet 0,3
Organizačné opatrenie: 8.2. Rozhodnutie o ŽoDOT,uzatvorenie zmluvy o poskytnutí ŽoDOT			
Aktivita: 8.2.1. Rozhodnutie o schválení dotácie poskytovateľom (POD, Nadacia Dar)	03 2016	zastupiteľstvo starosta obce	- 0
Aktivita: 8.2.2. Uzatvorenie zmluvy o dotácii s poskytovateľom dotácie	03 2016	Starosta obce	- 0



Organizačné opatrenie: 8.3. Výber dodávateľa a uzatvorenie zmluvy s dodávateľom, realizácia.			
Aktivita: 8.3.1. Ustanovenie výberovej komisie /projektového tímu, vyžiadanie troch ponúk a výber dodávateľa	03 2016	Starosta obce proj.tím PT/PS	- 0
Aktivita: 8.3.2. Uzatvorenie zmluvy s vybraným dodávateľom	04 2016	Starosta obce	- 0
Aktivita: 8.3.3. Realizácia projektu dodávateľom, prevzatie dodávky	08 2016	Starosta obce proj.tím PT/PS	obecný rozpočet 5
Organizačné opatrenie: 8.4. Vyúčtovanie dotácie			
Aktivita: 8.4.1. Vyúčtovanie dotácie, zúčtovanie vzťahov s poskytovateľom	08 2016	Starosta obce	OP PRV, POD -4,5
<b>Projekt: 9. Odstránenie havarijného stavu strechy Kultúrneho domu</b>			
Organizačné opatrenie: 9.1. Rozhodnutie o projekte, Výber dodávateľa ŽoNFP, podanie ŽoNFP			
Aktivita: 9.1.1. Rozhodnutie obecného zastupiteľstva o podaní ŽoDOT/o obstaraní ŽoNFP, ustanovenie výberovej komisie.	09 2015	zastupiteľstvo starosta obce	- 0
Aktivita: 9.1.2. Výber dodávateľa projektovej dokumentácie, obstaranie PD, stavebné povolenie.	09 2015 11 2015	Starosta obce	obecný rozpočet 6
Aktivita: 9.1.3. Spracovanie ŽoDOT / Alternatívne Vyžiadanie troch ponúk a výber dodávateľa ŽoNFP	10 2015	Starosta obce proj.tím PT/PS	- 0
Aktivita: 9.1.4. Uzatvorenie zmlúv s dodávateľom ŽoNFP	11 2015	Starosta obce	- 0
Aktivita: 9.1.5. Podanie ŽoDOT / Alternatívne Obstaranie a podanie ŽoNFP	12 2015 max03 2016	zastupiteľstvo starosta obce	obecný rozpočet 2
Organizačné opatrenie: 9.2. Rozhodnutie o poskytnutí dotácie / alternatívne Rozhodnutie o ŽoNFP,uzatvorenie zmluvy o poskytnutí DOT / NFP			
Aktivita: 9.2.1. Rozhodnutie o schválení NFP zo strany RO - priznanie NFP	03 2016	zastupiteľstvo starosta obce	- 0
Aktivita: 9.2.2. Uzatvorenie zmluvy o dotácii s poskytovateľom dotácie	04 2016	Starosta obce	- 0
Organizačné opatrenie: 9.3. Výber dodávateľa a uzatvorenie zmluvy s dodávateľom,realizácia			
Aktivita: 9.3.1. Ustanovenie výberovej komisie /projektového tímu, vyžiadanie troch ponúk a výber dodávateľa	05 2016	Starosta obce proj.tím PT/PS	- 0
Aktivita: 9.3.2. Uzatvorenie zmluvy s vybraným dodávateľom	05 2016	Starosta obce	- 0
Aktivita: 9.3.3. Realizácia projektu dodávateľom, prevzatie dodávky	05 2016 08 2016	Starosta obce proj.tím PT/PS	obecný rozpočet 30
Organizačné opatrenie: 9.4. Vyúčtovanie dotácie			
Aktivita: 9.4.1. Vyúčtovanie dotácie, zúčtovanie vzťahov s poskytovateľom	08 2016 max12 2016 u DOT z UV SR	Starosta obce	OP PRV, POD, UV -27
<b>Projekt:10. Rekonštrukcia objektu MŠ (zateplenie obvod. plášťa a solárne vykurovanie s cieľom zníženia energetickej náročnosti a využitia OZE)</b>			
Organizačné opatrenie:10.1. Rozhodnutie o projekte, Výber dodávateľa ŽoNFP, podanie ŽoNFP			
Aktivita: 10.1.1. Rozhodnutie obecného zastupiteľstva o podaní ŽoDOT/o obstaraní ŽoNFP, ustanovenie výberovej komisie.	11 2015	zastupiteľstvo starosta obce	- 0
Aktivita: 10.1.2. Výber dodávateľa projektovej dokumentácie, obstaranie PD, stavebné povolenie.	11 2015 01 2016	Starosta obce	obecný rozpočet 6





Aktivita: 10.1.3. Spracovanie a podanie ŽoDOT na MPSVaR / Alternatívne Vyžiadanie troch ponúk a výber dodávateľa ŽoNFP	12 2015	Starosta obce proj.tím PT/PS	- 0
Aktivita: 10.1.4. Uzatvorenie zmlúv s dodávateľom ŽoNFP	12 2015	Starosta obce	- 0
Aktivita: 10.1.5. Obstaranie a podanie ŽoNFP	03 2016	zastupiteľstvo starosta obce	obecný rozpočet 3
Organizačné opatrenie: 10.2. Rozhodnutie o poskytnutí dotácie / alternatívne Rozhodnutie o ŽoNFP,uzatvorenie zmluvy o poskytnutí DOT / NFP			
Aktivita: 10.2.1. Rozhodnutie o pridelení dotácie MPSVaR SR ú rozhodnutie o schválení NFP zo strany RO - priznanie NFP	06 2016	zastupiteľstvo starosta obce	- 0
Aktivita: 10.2.2. Uzatvorenie zmluvy o dotácii s poskytovateľom dotácie	07 2016	Starosta obce	- 0
Organizačné opatrenie: 10.3. Výber dodávateľa a uzatvorenie zmluvy s dodávateľom,realizácia			
Aktivita: 10.3.1. Ustanovenie výberovej komisie /projektového tímu, vyžiadanie troch ponúk a výber dodávateľa	05 2016	Starosta obce proj.tím PT/PS	- 0
Aktivita: 10.3.2. Uzatvorenie zmluvy s vybraným dodávateľom	07 2016	Starosta obce	- 0
Aktivita: 10.3.3. Realizácia projektu dodávateľom, prevzatie dodávky	10 2016 06 2017	Starosta obce proj.tím PT/PS	obecný rozpočet 55
Organizačné opatrenie: 10.4. Vyúčtovanie dotácie			
Aktivita: 10.4.1. Vyúčtovanie dotácie, zúčtovanie vzťahov s poskytovateľom	08 2017 max12 2017 u DOT	Starosta obce	OP PRV, POD, UV -49,5
<b>Projekt: 11. Vybudovanie zberného dvora separovaného odpadu, podpora separovania a zhodnocovania surovín, (altern. spoločný zberný dvor v rámci MAS, resp. siete zberných dvorov v rámci FMÚ)</b>			
Organizačné opatrenie: 11.1. Rozhodnutie o projekte, Výber dodávateľa ŽoNFP, podanie ŽoNFP			
Aktivita: 11.1.1. Návrh na zaradenie projektu do spoločného projektu MAS z PRV. (Ak kladné, zaistiť súčinnosť s MAS a zrušiť aktivity 11.1.2. až 11.1.7. a 11.2., 11.3. a 11.4.)	12 2015	Starosta obce	- 0
Aktivita: 11.1.2. Návrh na zaradenie projektu do spoločného projektu zberných dvorov odpadov v rámci RIUS, FMÚ z IROP. (Ak kladné, zaistiť súčinnosť s TTSK /FMÚ a zrušiť aktivity 11.1.3. až 11.1.7. a 11.2., 11.3. a 11.4.)	12 2015	Starosta obce	- 0
Aktivita: 11.1.3. Rozhodnutie obecného zastupiteľstva o obstaraní ŽoNFP, ustanovenie výberovej komisie.	01 2016	zastupiteľstvo starosta obce	- 0
Aktivita: 11.1.4. Výber dodávateľa projektovej dokumentácie, obstaranie PD, stavebné povolenie.	01 2016 02 2016	Starosta obce	obecný rozpočet 6
Aktivita: 11.1.5. Vyžiadanie troch ponúk a výber dodávateľa ŽoNFP	01 2016	Starosta obce proj.tím PT/PS	- 0
Aktivita: 11.1.6. Uzatvorenie zmlúv s dodávateľom ŽoNFP	01 2016	Starosta obce	- 0
Aktivita: 11.1.7. Obstaranie a podanie ŽoNFP	03 2016	Starosta obce proj.tím PT/PS	obecný rozpočet 2



Organizačné opatrenie:11.2. Rozhodnutie o ŽoNFP,uzatvorenie zmluvy o poskytnutí ŽoNFP			
Aktivita: 11.2.1. Rozhodnutie o schválení NFP zo strany RO - priznanie NFP	06 2016	zastupiteľstvo starosta obce	- 0
Aktivita: 11.2.2. Uzatvorenie zmluvy o dotácii s poskytovateľom dotácie	07 2016	Starosta obce	- 0
Organizačné opatrenie: 11.3. Výber dodávateľa a uzatvorenie zmluvy s dodávateľom,realizácia			
Aktivita: 11.3.1. Ustanovenie výberovej komisie /projektového tímu, vyžiadanie troch ponúk a výber dodávateľa	05 2016 08 2016	Starosta obce proj.tím PT/PS	- 0
Aktivita: 11.3.2. Uzatvorenie zmluvy s vybraným dodávateľom	09 2016	Starosta obce	- 0
Aktivita: 11.3.3. Realizácia projektu dodávateľom, prevzatie dodávky	10 2016 06 2017	Starosta obce proj.tím PT/PS	obecný rozpočet 35
Organizačné opatrenie: 11.4. Vyúčtovanie dotácie			
Aktivita: 11.4.1. Vyúčtovanie dotácie, zúčtovanie vzťahov s poskytovateľom	07 2017	Starosta obce	OP PRV, POD -33,25
<b>Projekt: 12. Vybudovanie spoločného chodníka a lávky Lovčice - Zavar (alternatívne spoločný projekt MAS, resp. FMU)</b>			
Organizačné opatrenie: 12.1. Rozhodnutie o projekte, Výber dodávateľa ŽoNFP, podanie ŽoNFP			
Aktivita: 12.1.1. Návrh na zaradenie projektu do spoločného projektu MAS z PRV. (Ak kladné, zaistiť súčinnosť s MAS a zrušiť vlastné aktivity 11.1.2. až 11.1.7. a 11.2., 11.3. a 11.4.)	03 2016	Starosta obce	- 0
Aktivita: 12.1.2. Návrh na zaradenie projektu do spoločného projektu dobudovania infraštruktúry komunikácií spájajúcich územie v rámci RIUS, FMÚ z IROP. (Ak kladné, zaistiť súčinnosť s TTSK /FMÚ a zrušiť vlastné aktivity 11.1.3. až 11.1.7. a 11.2., 11.3. a 11.4.)	03 2016	Starosta obce	- 0
Aktivita: 12.1.3. Rozhodnutie obecného zastupiteľstva o obstaraní ŽoNFP, ustanovenie výberovej komisie.	06 2016	zastupiteľstvo starosta obce	- 0
Aktivita: 12.1.4. Výber dodávateľa projektovej dokumentácie, obstaranie PD, stavebné povolenie.	06 2016 08 2016	Starosta obce	obecný rozpočet 5
Aktivita: 12.1.5. Vyžiadanie troch ponúk a výber dodávateľa ŽoNFP	07 2016	Starosta obce proj.tím PT/PS	- 0
Aktivita: 12.1.6. Uzatvorenie zmlúv s dodávateľom ŽoNFP	08 2016	Starosta obce	- 0
Aktivita: 12.1.7. Obstaranie a podanie ŽoNFP OP KŽP	10 2016	Starosta obce proj.tím PT/PS	obecný rozpočet 3
Organizačné opatrenie:12.2. Rozhodnutie o ŽoNFP,uzatvorenie zmluvy o poskytnutí ŽoNFP			
Aktivita: 12.2.1. Rozhodnutie o schválení NFP zo strany RO - priznanie NFP	01 2017	zastupiteľstvo starosta obce	- 0
Aktivita: 12.2.2. Uzatvorenie zmluvy o dotácii s poskytovateľom dotácie	03 2017	Starosta obce	- 0
Organizačné opatrenie: 12.3. Výber dodávateľa a uzatvorenie zmluvy s dodávateľom,realizácia			
Aktivita: 12.3.1. Ustanovenie výberovej komisie /projektového tímu, vyžiadanie troch ponúk a výber dodávateľa	11 2016 12 2016	Starosta obce proj.tím PT/PS	- 0
Aktivita: 12.3.2. Uzatvorenie zmluvy s vybraným dodávateľom	04 2017	Starosta obce	- 0



Aktivita: 12.3.3. Realizácia projektu dodávateľom, prevzatie dodávky	07 2017 12 2017	Starosta obce proj.tím PT/PS	obecný rozpočet 45
Organizačné opatrenie: 12.4. Vyúčtovanie dotácie			
Aktivita: 12.4.1. Vyúčtovanie dotácie, zúčtovanie vzťahov s poskytovateľom	12 2017	Starosta obce	OP PRV, POD -42,75
<b>Projekt: 13. Obnova technickej infraštruktúry obce - 2. etapa Rekonštrukcia MK a CH (ul. Ružová, Mierová a Trnavská, nový povrch, 1450 bm)</b>			
Organizačné opatrenie: 13.1. Rozhodnutie o projekte, Výber dodávateľa ŽoNFP, podanie ŽoNFP			
Aktivita: 13.1.1. Rozhodnutie obecného zastupiteľstva o obstaraní ŽoNFP, ustanovenie výberovej komisie.	06 2016	zastupiteľstvo starosta obce	- 0
Aktivita: 13.1.2. Výber dodávateľa projektovej dokumentácie, obstaranie PD, stavebné povolenie aktualizácia	06 2016 08 2016	Starosta obce	obecný rozpočet 10
Aktivita: 13.1.3. Vyžiadanie troch ponúk a výber dodávateľa ŽoNFP	08 2016	Starosta obce proj.tím PT/PS	- 0
Aktivita: 13.1.4. Uzatvorenie zmlúv s dodávateľom ŽoNFP	08 2016	Starosta obce	- 0
Aktivita: 13.1.5. Obstaranie a podanie ŽoNFP	10 2016	zastupiteľstvo starosta obce	obecný rozpočet 5
Organizačné opatrenie: 13.2. Rozhodnutie o ŽoNFP,uzatvorenie zmluvy o poskytnutí ŽoNFP			
Aktivita: 13.2.1. Rozhodnutie o schválení NFP zo strany RO - priznanie NFP	03 2017	zastupiteľstvo starosta obce	- 0
Aktivita: 13.2.2. Uzatvorenie zmluvy o dotácii s poskytovateľom dotácie	05 2017	Starosta obce	- 0
Organizačné opatrenie: 13.3. Výber dodávateľa a uzatvorenie zmluvy s dodávateľom, realizácia			
Aktivita: 13.3.1. Ustanovenie výberovej komisie /projektového tímu, vyžiadanie troch ponúk a výber dodávateľa	03 2017 05 2017	Starosta obce proj.tím PT/PS	- 0
Aktivita: 13.3.2. Uzatvorenie zmluvy s vybraným dodávateľom	06 2017	Starosta obce	- 0
Aktivita: 13.3.3. Realizácia projektu dodávateľom, prevzatie dodávky	07 2017 10 2018	Starosta obce proj.tím PT/PS	obecný rozpočet 200
Organizačné opatrenie: 13.4. Vyúčtovanie dotácie			
Aktivita: 13.4.1. Vyúčtovanie dotácie, zúčtovanie vzťahov s poskytovateľom	12 2018	Starosta obce	OP PRV -190
<b>Projekt: 14. Dobudovanie parkoviska pred cintorínom ( 8-10 miest, 6x30 m)</b>			
Organizačné opatrenie: 14.1. Rozhodnutie o projekte, Výber dodávateľa ŽoNFP, podanie ŽoNFP			
Aktivita: 14.1.1. Rozhodnutie obecného zastupiteľstva o obstaraní ŽoNFP, ustanovenie výberovej komisie.	06 2016	zastupiteľstvo starosta obce	- 0
Aktivita: 14.1.2. Výber dodávateľa projektovej dokumentácie, obstaranie PD, stavebné povolenie /ohlásenie drobnej stavby	07 2016 08 2016	Starosta obce	obecný rozpočet 1
Aktivita: 14.1.3. Vyžiadanie troch ponúk a výber dodávateľa ŽoNFP	09 2016	Starosta obce proj.tím PT/PS	- 0
Aktivita: 14.1.4. Uzatvorenie zmlúv s dodávateľom ŽoNFP	09 2016	Starosta obce	- 0
Aktivita: 14.1.5. Obstaranie a podanie ŽoNFP	12 2016	zastupiteľstvo starosta obce	obecný rozpočet 1
Organizačné opatrenie: 1.2. Rozhodnutie o ŽoNFP,uzatvorenie zmluvy o poskytnutí ŽoNFP			
Aktivita: 14.2.1. Rozhodnutie o schválení NFP zo strany RO - priznanie NFP	04 2017	zastupiteľstvo starosta obce	- 0




Aktivita: 14.2.2. Uzatvorenie zmluvy o dotácii s poskytovateľom dotácie	05 2017	Starosta obce	- 0
Organizačné opatrenie: 14.3. Výber dodávateľa a uzatvorenie zmluvy s dodávateľom, realizácia			
Aktivita: 14.3.1. Ustanovenie výberovej komisie /projektového tímu, vyžiadanie troch ponúk a výber dodávateľa	04 2017 06 2017	Starosta obce proj.tím PT/PS	- 0
Aktivita: 14.3.2. Uzatvorenie zmluvy s vybraným dodávateľom	07 2017	Starosta obce	- 0
Aktivita: 14.3.3. Realizácia projektu dodávateľom, prevzatie dodávky	08 2017 10 2017	Starosta obce proj.tím PT/PS	obecný rozpočet 8
Organizačné opatrenie: 14.4. Vyúčtovanie dotácie			
Aktivita: 14.4.1. Vyúčtovanie dotácie, zúčtovanie vzťahov s poskytovateľom	12 2017	Starosta obce	OP PRV, POD -7,6
<b>Projekt: 18. Rekonštrukcie a modernizácie RD v súčasnej zástavbe – 12 RD</b>			
Opatrenie: 18.1. Priebežný výkon činností územnej správy			
Aktivita: 18.1.1. Priebežná podpora stavebného úradu, stavebné povolenia, ohlásenia a pod.	priebežne	Starosta obce	sukr zdroje 720
<b>Projekt: 19. Podpora výstavby rodinných domov v lokalite Pri ihrisku - 25 RD</b>			
Opatrenie: 19.1. Priebežný výkon činností územnej správy			
Aktivita: 19.1.1. Priebežná podpora stavebného úradu, stavebné povolenia	priebežne	Starosta obce	sukr zdroje 2500
<b>Projekt: 21. Budovanie tématických náučných chodníkov (turistický, ľudových tradícií, historický a pod) s ich pripojením na turistické trasy a cyklotrasy v regióne, resp. do regionálnej siete</b>			
Organizačné opatrenie: 21.1. Zapracovanie projektu do ISRU MAS, ako spoločný projekt			
Aktivita: 21.1.1. Návrh na zaradenie projektu do spoločného projektu MAS z PRV. Ak kladné, zaistiť súčinnosť s MAS.	03 2016	Starosta obce	- 0
Aktivita: 21.1.2. Návrh na zaradenie projektu do spoločného projektu dobudovania infraštruktúry komunikácií spájajúcich územie v rámci RIUS, FMÚ z IROP. Ak kladné, zaistiť súčinnosť s TTSK /FMÚ	03 2016	Starosta obce	- 0
Aktivita: 21.1.3. Spolupráca pri príprave spoločného projektu MAS/FMÚ	03 2016	Starosta obce	- 0



**Príloha č. 5.**

**Elektronická verzia PHSRO na CD**

**Aktuálny obsah Operačných programov PRV, KŽP a IROP – výber pre samosprávy  
(v elektronickej forme na CD spolu s PHSR)**



**Príloha č. 6.****Certifikát - osvedčenie spracovateľa PHSR**

<b>AGENTÚRA PRE ROZVOJ VIDIEKA</b>	
Akademická 4, 949 01 Nitra	
Číslo potvrdenia o akreditácii: 1341/8396/2006/86/3	Číslo protokolu: 10/2007
<b>OSVEDČENIE</b>	
o ziskanom vzdelaní s celoštátnou platnosťou	
Meno a priezvisko:	<b>Ing. Michal Pikus</b>
Deň, mesiac a rok narodenia:	23.9.1953
Úspešne absolvoval/a/ akreditovaný tréning:	<b>Príprava programov hospodárskeho a sociálneho rozvoja - PHSR</b>
v čase:	19. - 22.3.2007
v rozsahu:	35 hodín
s odborným rozsahom	Základy rozvoja vidieka 2 hod.
v predmetovej skladbe:	Zostavenie Programu hospodársko - sociálneho rozvoja 22 hod.
	Akčné plánovanie 6 hod.
	Prezentácia PHSR 5 hod.
Osvedčenie o ziskanom vzdelaní s celoštátnou platnosťou je vydané podľa § 8, ods. 1 zákona č. 386/1997 Z. z. o ďalšom vzdelávaní a o zmene zákona NR SR č. 387/1996 Z. z. o zamestnanosti v znení zákona č. 70/1997 Z. z. v znení zákona č. 567/2001 Z. z.	
V Nitre dňa 28. mája 2007	
 Ing. Branislav Gerhát predseda skúšobnej komisie	  Ing. Viera Paučírová riaditeľka Agentúry pre rozvoj vidieka